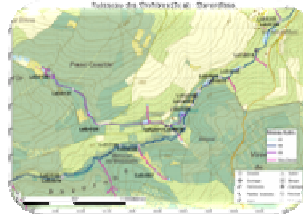




# Contrat de rivière pour la Lesse ASBL

## Rapport d'activités 2014

### Inventaire



Barrage aux OFNI's à On




Projet Truites en Classe à Celles



Pêche Expo



Benja en environnement



### Sensibilisation

### Réunions de travail



13Le0001




Après



Rau du Biran



PGRI



10Le0292





Après



### Programme d'actions

Contrat de rivière Lesse ASBL  
Rue de Dewoin, 48  
5580 Rochefort  
084/222.665  
www.crlesse.be—info@crlesse.be



### Publications – Presse



## CONTENU (énumération de l'AGW 13.11.2008)

1. L'état d'avancement général des missions du Contrat de rivière. Contribution à la mise en œuvre de la Directive-Cadre-Eau. ....	2
2. Le nombre d'actions prévues pour l'année en cours. ....	6
3. Le nombre et l'ampleur des actions effectivement réalisées dans l'année écoulée, classées en fonction de leur planning initial dans le programme. ....	6
4. Une synthèse succincte de chaque action menée (finalisée ou en cours). ....	7
5. La mise en place et l'état d'avancement de l'inventaire de terrain, de l'encodage et de la cartographie. ....	37
6. La rédaction d'un bulletin de liaison entre les membres du contrat de rivière. ....	42
7. Les animations et sensibilisation du grand public et de publics ciblés :.....	43
8. Une revue de presse (Annexe ).....	56
9. Les thématiques des groupes de travail et l'état d'avancement des travaux. ....	58
10. Le nombre et les dates des entrevues avec les collègues communaux et provincial(aux), des réunions du Bureau, des groupes de travail, des réunions du comité de rivière, réunions avec représentants SWP, réunions avec autres partenaires, réunions de concertation, colloque, formation.....	75
11. La synthèse des points positifs et négatifs observés dans le courant de l'année écoulée, concernant tant la mise en œuvre des projets que la méthodologie générale développée, tels le taux de participation et les difficultés de mise en œuvre de certains projets ; ET .....	79
12. la formulation de solutions préconisées par le comité de rivière pour améliorer les résultats du contrat de rivière (propositions de remédiation pour les années futures).....	79
13. Une liste des études menées, reprenant au minimum leur intitulé, leur auteur, les objectifs poursuivis et les résultats obtenus.....	84
14. Le relevé des dépenses effectuées pendant l'année écoulée suivant les différents postes budgétaires (personnel, déplacements, fonctionnement, sous-traitance, information, sensibilisation) .....	86
15. Les montants prévisionnels de l'année 2015 budgétisés pour les différents postes. ....	87
16. Relevé chronologique des prestations de l'année 2014.....	89
17. Critères d'évaluation suivant la grille de la Direction des Eaux de surface .....	100
18. Annexes.....	101

## REMERCIEMENTS

Merci à notre président, Hugues Petit, pour sa confiance et sa disponibilité  
Merci à Augustin Smoos et Sven Abras pour leur soutien.  
Merci à tous les administrateurs.  
Merci à tous les partenaires.  
Merci à tous les bénévoles.

### **1. L'état d'avancement général des missions du Contrat de rivière. Contribution à la mise en œuvre de la Directive-Cadre-Eau.**

---

#### **Préalable :**

Avec 2014, nous sommes entrés de plein pied dans le deuxième programme d'actions (décembre 2013-décembre 2016) qui prévoit 728 actions, préventives ou curatives, destinées à améliorer ou maintenir la qualité de l'eau.

#### **1.1. Les missions du Contrat de rivière :**

Pour rappel, les missions du Contrat de rivière :

- sont définies à l'article R48 de l'AGW du 13 novembre 2008 modifiant le Livre II du Code de l'Environnement contenant le code de l'eau, relatif aux contrats de rivière (repris à l'article 3 des statuts de l'asbl « Contrat de rivière pour la Lesse » )
- et reprises dans les engagements généraux du protocole d'accord contenant le deuxième programme d'actions triennal approuvé par le Comité de rivière du 12 juillet 2013 et signé le 19 décembre 2013.

Ces missions s'intègrent parfaitement dans les exigences de la Directive-Cadre-Eau (2000/60/CE), qui impose aux Etats européens d'atteindre le bon état des ressources en eau pour 2015, en travaillant par bassins versants et par « masses d'eau ».

Le Contrat de rivière contribue ainsi à la mise en œuvre de cette Directive à l'échelon le plus local, par la participation et la concertation, l'information et la sensibilisation de tous les acteurs.

#### **1.2. Description des missions et état d'avancement des missions à ce stade :**

- Si l'on s'en réfère à l'article R48 de l'AGW du 13 novembre 2008 modifiant le Livre II du Code de l'Environnement contenant le code de l'eau, relatif aux contrats de rivière (repris à l'article 3 des statuts de l'asbl « Contrat de rivière pour la Lesse »)

✓ « Art. R. 48. §1<sup>er</sup>. Dans le cadre de leur mission d'élaboration et d'exécution du protocole d'accord visé à l'article D. 32, et par le biais de la concertation, de la sensibilisation et de l'information de tous les utilisateurs de la rivière, les contrats de rivière :

##### **1) organisent et tiennent à jour un inventaire de terrain ;**

L'inventaire de tous les cours d'eau a été réalisé une première fois pendant la phase de convention d'étude, ainsi que l'encodage. Un deuxième inventaire a été réalisé à partir de 2011 pour préparer le deuxième programme d'action, et un troisième inventaire est en cours depuis le début de cette année 2014 (voir point 5. La mise en place et l'état d'avancement de l'inventaire de terrain, de l'encodage et de la cartographie)

**2) contribuent à faire connaître les objectifs visés aux articles D1er et D22 du Code de l'Eau et participent à la réalisation de ces objectifs ; (D1er : Principes : assurer à la fois la qualité et la pérennité des ressources en eau- D22 : Objectifs environnementaux : en rendant opérationnels les programmes de mesures prévus dans les plans de gestion, arriver à la réalisation des objectifs fixés à l'article D1er en vue d'atteindre le bon état des eaux pour le 22 décembre 2015)**

Ces objectifs sous-tendent toute l'action du CR.

**3) contribuent à la mise en œuvre des plans de gestion par bassin hydrographique ;**

Dès le début nous avons intégré le programme d'actions dans les thématiques du programme de mesures pour la gestion du SPW par bassin hydrographique, complétées par celles du Contrat de rivière Lesse. Les actions du CR doivent en effet s'intégrer tout naturellement dans ce programme de mesures en réponse à la Directive-Cadre-Eau.

**4) favorisent la détermination d'actions par les groupes de travail visés à l'article R.52, §2 ;**

Les groupes de travail depuis 2011 sont essentiellement des groupes de travail qui, à partir de points noirs prioritaires, travaillent sur un cours d'eau, une section de cours d'eau, un bassin versant, ou une problématique (voir point 9. Les thématiques des groupes de travail et l'état d'avancement des travaux)

**5) participent à la consultation du public organisée dans le cadre de l'élaboration et la mise en œuvre des plans de gestion par bassins hydrographiques et visés aux articles D. 1er et D. 22 ;**

Chaque fois que la mise en œuvre de la Directive-Cadre sur l'Eau prévoit une consultation du public, le Contrat de rivière est sollicité pour informer la population. La dernière enquête a eu lieu du 16 septembre 2013 au 17 mars 2014, et portait sur les questions importantes relatives aux seconds plans de gestion wallons. Les résultats de cette enquête sont disponibles sur le site de la DGARNE : <http://spw.wallonie.be/dce/publi/br2014fr/>.

**6) assurent l'information et la sensibilisation des acteurs locaux et de la population qui réside dans les limites géographiques du contrat de rivière, notamment par le biais d'événements et de publications ;**

Mission qui est réalisée dans les nombreuses actions de sensibilisation (voir point 7. Les animations et sensibilisation du grand public et de publics ciblés)

**7) contribuent, sur décision du Gouvernement, en vue d'une participation à la gestion intégrée du cycle de l'eau, à la réalisation de tâches techniques spécifiques selon les méthodologies élaborées par la Région wallonne, tels le registre des zones protégées visé à l'article D.18, l'agenda 21 local, les plans communaux d'environnement et de gestion de la nature visés à l'article D.48 du livre 1er du Code de l'environnement, le plan de prévention et de lutte contre les inondations et leurs effets sur les sinistres (plan P.L.U.I.E.S.) adopté par le Gouvernement wallon le 9 janvier 2003, le régime de gestion active prévu à l'article 26 de la loi du 12 juillet 1973 sur la conservation de la nature ;**

- Gestion Berce du Caucase

La gestion des berces du Caucase entreprise en 2011 se poursuit d'année en année. Le sous-bassin de la Lesse est relativement épargné, même si quelques nouveaux sites ont été découverts. Ils sont signalés au SPW et une partie des sites chez des particuliers est gérée par la cellule de coordination du Contrat de rivière Lesse. (voir détail point 7.10 Sensibilisation à la gestion des plantes invasives).

- Préparation des plans de gestion des risques d'inondations en collaboration avec le SPW

		Nombre de personnes présentes
14 janvier 18 février	rencontre avec la représentante du bureau Almadius mandatée par le SPW pour l'établissement des plans de gestion des inondations.	
27 février	Collaboration avec Almadius à l'organisation de la réunion d'information sur les Plans de Gestion des Risques d'Inondation organisée à Marloie avec le CR Ourthe et le CR Semois	+/-100
26 mars	Collaboration avec Almadius à l'organisation d'une réunion en vue de l'établissement du Plan de Gestion des risques d'inondation dans le sous-bassin de la Lesse (PV en <i>Annexe 1</i> )	9
15 mai	Collaboration avec Almadius à l'organisation d'une table ronde en vue de l'établissement du Plan de Gestion des risques d'inondation dans le sous-bassin de la Lesse à Rochefort (PV en <i>Annexe 2</i> )	19

10 juin	Collaboration avec Almadius à l'organisation d'une table ronde en vue de l'établissement du Plan de Gestion des risques d'inondation dans le sous-bassin de la Lesse à Libramont (PV en <i>Annexe 3</i> )	29
14 août	Aide à la commune de Tellin pour remplissage des fiches PGRI	1
25 septembre	réunion PGRI : CTSBH pour finalisation des fiches projet du sous-bassin de la Lesse (Annexe4)	8



Figure 1 : réunion du 26/03/14



Figure 2 : un des groupes de travail du 10/06/14

Au final le sous-bassin de la Lesse compte 30 fiches projets. Le tableau suivant reprend la répartition de ces fiches selon

- une priorisation demandée par l'UE (hautement prioritaires, prioritaires, utiles, non classifiées). Cette priorisation est basée entre autres sur une grille d'analyse multicritères (coût-bénéfices, santé humaine, économie, environnement, patrimoine).
- l'initiateur de projet.

Initiateur de projet	Mesure générale	Etude	Mesure locale				Total général
			Débordement			Ruissellement	
	Hautement prioritaire	-	Hautement prioritaire	Prioritaire	Utile	Utile	
Contrats de Rivière	2						2
DCENN Namur		2	7	5	4		18
Province de Namur	1			1	1		3
Province du Luxembourg			1	2	1		4
Service Central (DGO2)		1					1
Tellin						2	2
<b>Total général</b>	<b>3</b>	<b>3</b>	<b>8</b>	<b>8</b>	<b>6</b>	<b>2</b>	<b>30</b>

### 8) assurent le suivi des actions visées dans le protocole d'accord.

La cellule de coordination organise si possible deux rencontres par an avec chaque partenaire engagé dans le programme d'actions, l'une durant le premier semestre et l'autre durant le deuxième semestre, pour évaluer avec eux l'état d'avancement des actions. Ces deux rencontres annuelles permettent d'établir une bonne collaboration, de maintenir le dialogue, d'échanger des exemples.

(voir ci-dessous 10° Le nombre et les dates des entrevues avec les collèges communaux et provincial(aux))

La cellule de coordination est également très pro-active dans la proposition de réunions de concertation en vue d'avancer dans le programme d'actions

- ✓ « Art. R. 48.§2. Dans leur travail de sensibilisation, les contrats de rivière agissent en synergie avec les autres outils de sensibilisation agréés, notamment les centres régionaux d'initiation à l'environnement (CRIE) prévus aux articles D.21 et suivants du Livre 1er du Code de l'environnement et les parcs naturels visés par le décret du 16 juillet 1985 relatif aux parcs naturels.»

- Pas de Parc Naturel dans le sous-bassin hydrographique de la Lesse sauf une toute petite partie du Parc Naturel des Deux Ourthes sur la commune de Tenneville (26,31 km<sup>2</sup>, soit 1,95 % de la superficie du sous-bassin).
- Collaboration avec **les Contrats de rivière** voisins pour réaliser des actions en synergie sur des territoires communs (Contrat de rivière Haute-Meuse, Ourthe, Semois), avec les autres contrats de rivière de Wallonie pour tous les projets ayant un objet commun.
- Collaboration avec le **CRIE** du Fourneau Saint-Michel : lors des Journées de l'Eau en mars ; Partage et échanges de compétences, et de matériel pédagogique.
- Collaboration étroite et soutenue avec le **Pôle de gestion différenciée** et leur action dans les communes. La cellule de coordination organise souvent la première réunion et y assiste.
- Collaboration étroite avec le **CER de Marloie, secteur agri-développement** pour toutes les actions de sensibilisation des agriculteurs notamment aux mesures visant à interdire l'accès du bétail aux cours d'eau. (Mise en œuvre d'un partenariat avec le CER secteur agri-développement de Marloie, pour prolonger le « projet-pilote visant à interdire l'accès du bétail aux cours d'eau dans le sous-bassin hydrographique de la Lesse. » voir ci-dessous 9. Les thématiques des groupes de travail et l'état d'avancement des travaux, point 18)
- Collaboration avec **les conseillers MAE** compétents sur notre territoire (les asbl Centre de Michamps, et Natagora)
- Collaboration avec **la CWEPSS** pour la réalisation d'études (voir ci-dessous 13. Un tableau des études menées, reprenant au minimum leur intitulé, leur auteur, les objectifs poursuivis et les résultats obtenus).
- Collaboration avec la **cellule GISER** en cas de problèmes d'écoulements boueux.
- Collaboration avec **la SPGE et le service de la DGARNE -Gestion de la qualité des eaux de baignade-** pour trouver les raisons du déclassement de toutes les zones de baignade du sous-bassin
- Collaboration avec **les projets LIFE** qui ont tout ou une partie de leur action dans le sous-bassin de la Lesse : Outre le LIFE Lomme bien entendu, le LIFE Papillons, le LIFE Prairies Bocagères, le LIFE Elia.
- Collaboration avec les GAL actifs sur le territoire du sous-bassin : le GAL « Racines et Ressources », **le GAL « Berges » regroupant deux autres GAL et leur projet de protection des berges**
- Collaboration à **l'opération Well'Camp**, par laquelle le SPW - DGO5 - direction générale de pouvoirs locaux, de l'action sociale et de la santé. Invite les communes wallonnes à engager des **Monsieur ou Madame Camp** durant les mois de juillet et août pour faire l'intermédiaire entre les services communaux et les camps.
- Collaboration avec **les projets FEP** réalisés dans le sous-bassin .

▪ si l'on s'en réfère aux engagements repris dans le protocole d'accord 2013-2016, signé par les partenaires le 19 décembre 2013

- ✓ *"Les partenaires soussignés s'engagent pour le deuxième programme d'actions de trois ans du 22 décembre 2013 jusqu'au 22 décembre 2016"*
- ✓ *"Chaque partenaire soussigné s'engage à participer à l'échelon local, en fonction de ses possibilités humaines, techniques et financières, à la préservation des ressources en eau par une gestion intégrée, globale et concertée à l'échelle du sous-bassin hydrographique".*
- ✓ *"Chaque partenaire soussigné s'engage à tout mettre en oeuvre, dans les limites de ses compétences et de ses responsabilités, pour réaliser les actions qu'il a approuvées et de prévoir les budgets nécessaires dans les délais fixés"*

Chaque partenaire a reçu son programme d'actions "personnalisés", où chaque action est présentée sous forme d'une fiche A4, reprenant entre autres l'intitulé de l'action, la thématique du plan wallon de gestion de l'eau, la masse d'eau concernée, le ou les maîtres d'œuvres, les partenaires, et le plus souvent une photo et une carte. La fiche renvoie au n° de l'observation de terrain, reprenant l'année, l'identification de la masse d'eau, et le n° de l'observation dans cette masse d'eau.

Chaque fiche présente une case blanche intitulée : « Etat d'avancement de l'action ». Cette case est remplie au fur et à mesure des dispositions prises pour la réalisation de l'action.

- ✓ *"Chaque partenaire soussigné s'engage à privilégier les solutions concertées, à partager ses compétences, à participer dans la mesure du possible à la mise à jour de l'inventaire, aux réunions de travail, et à diffuser largement les actions d'information et de sensibilisation"*

Les communes ont toutes accepté de publier les articles de sensibilisation via leur bulletin communal et leur site internet, ce qui nous permet de toucher facilement un grand nombre de personnes. Les gestionnaires des voiries et des cours d'eau ont tous accepté de signaler les éventuels travaux pour voir s'ils ne sont pas une opportunité pour la résolution d'un problème (obstacles à la circulation des poissons, entraves...). Les fédérations de pêcheurs diffusent l'information concernant les plantes invasives.

- ✓ *« Le protocole d'accord reste ouvert à toutes nouvelles propositions d'actions qui contribueraient à la réalisation du but social de l'asbl 'Contrat de rivière pour la Lesse »*

De nouveaux partenaires nous rejoignent régulièrement et des nouvelles actions se rajoutent au fur et à mesure des rencontres et des événements.

- ✓ *La cellule de coordination s'engage à mobiliser tous les acteurs de l'eau dans le sous-bassin hydrographique par l'information, la participation et l'éducation, à instaurer une solidarité entre les usagers par la médiation, la concertation et la recherche de consensus, à organiser et à tenir à jour un inventaire de terrain, à assurer le suivi des actions visées dans le protocole d'accord et à contribuer ainsi à la mise en œuvre des plans de gestion par bassin hydrographique.*

Dans le contexte de ce qui précède, les membres de la cellule de coordination :

- Reprennent si possible contact chaque semestre avec chaque partenaire pour voir avec lui l'état d'avancement des actions qu'il a acceptées de prendre en charge. Ce contact se fait de préférence lors d'une rencontre, ce qui permet de prendre le temps d'envisager une à une les actions et de remplir ensemble la case « Etat d'avancement »
- Proposent des réunions de concertation au sein de groupes de travail, pour mettre en contact les partenaires concernés et envisager des solutions.
- Complètent ou vérifient l'inventaire de terrain en fonction de l'état d'avancement des actions (voir ci-dessous 5° La mise en place et l'état d'avancement de l'inventaire de terrain, de l'encodage et de la cartographie).
- Organisent de nombreuses actions de sensibilisation, répondent à toutes les invitations pour des séances d'information ou de formation  
(voir ci-dessous 16° Relevé chronologique des prestations de la cellule de coordination)

## ***2. Le nombre d'actions prévues pour l'année en cours.***

---

Les actions dont l'échéance est de 2014 sont au nombre de **265** avec :

- 247 à charge des partenaires du Contrat de rivière, dont 219 récurrentes annuellement.
- 18 à charge de la cellule de coordination, dont 15 récurrentes annuellement.

Le total des actions reprises dans le protocole d'accord 2013-16 signé le 19 décembre 2013 est de 760, en tenant compte des modifications approuvées lors des AG du 23 mars 2014 et 8 octobre 2014.

## ***3. Le nombre et l'ampleur des actions effectivement réalisées dans l'année écoulée, classées en fonction de leur planning initial dans le programme.***

---

Pour les actions à charge des partenaires du Contrat de rivière Lesse :

- **243** actions ont été réalisées en 2014 dont :
  - 15 effectivement prévues en 2014
  - 128 prévues en 2014 et récurrentes en 2015 et 2016
  - 16 prévues pour 2015
  - 84 prévues pour 2016
- **266** actions sont en cours de réalisation dont 12 avec une échéance en 2014



☐ Pour les actions à charge de la cellule de coordination :

- 18 actions ont été réalisées en 2014
  - 1 avec échéance en 2014
  - 11 prévues en 2014 et récurrentes en 2015 et 2016
  - 1 prévue pour 2015
  - 5 prévues pour 2016
- 5 actions sont en cours de réalisation.

**4. Une synthèse succincte de chaque action menée (finalisée ou en cours).**

---

Voir les tableaux pages suivantes qui reprennent l'état d'avancement de toutes les actions du programme d'action 2013-2016.

Les actions sont classées de la manière suivante :

- par ordre alphabétique du maître d'œuvre
- ensuite, pour chaque maître d'œuvre, par thématique du plan de gestion de la Région wallonne

Thème	Sous-Thème	N° de l'action	N° de l'observation	Intitulé	Maître(s) d'œuvre(s)	Partenaire(s)	Echéance	Action réalisée au 31/12/2014	Etat au 31/12/2014
04. Collectivités - Ménages	04.2. Pesticides non agricoles et déchets toxiques	13Le0353		Encourager la commune de Libin à organiser la gestion sans pesticides des espaces verts communaux et à communiquer au public les raisons de ce changement (protection de l'environnement et de la santé, en particulier celle des ouvriers eux-mêmes)	ADDES en Haute Lesse	Pôle de gestion différenciée	chaque année	en cours	
08. Hydromorphologie	08.1. Continuité écologique des cours d'eau	10Le0725	LePa0063	Trouver des solutions pour assurer une protection efficace des plans d'eau de l'ancienne carrière de Kaolin de l'Arfaye	ADDES en Haute Lesse		2016	non	
12. Patrimoine	12.2. Bâti	13Le0352	LePa0114	Mettre en valeur l'abreuvoir situé au croisement de la N40 et de "la route de la forêt" à Transinne	ADDES en Haute Lesse		2016	non	
17. Information et Sensibilisation		10Le0727		Collaboration avec l'asbl "Contrat de rivière pour la Lesse" dans le cadre de son objet social en partageant ses compétences, en animant une demi-journée sur la rivière dans le cadre de la journée wallonne de l'eau	ADN		chaque année	non	pas d'animation en 2014
17. Information et Sensibilisation		10Le0728		Collaboration avec l'asbl "Contrat de rivière pour la Lesse" dans le cadre de son objet social en partageant ses compétences, en participant dans la mesure du possible à la mise à jour de l'inventaire, en animant une demi-journée sur le monde des libellules	ADN		chaque année	non	
01. Assainissement des eaux usées	01.1. Assainissement collectif	10Le0738		Marche-en-Famenne : 1) rénovation de la station d'épuration de Aye (2700 EH), 2) campagne de reconnaissance des réseaux de On, 3) égouttage exclusif rues Tasiaux, du Chaffour à On, et rue des Dentellières, 4) égouttage avec aménagement de la voirie à Harri	AIVE	Marche-en-Famenne, CC Lesse	2016	en cours	1), 2) et 3) réalisées et 4) 45% ok + fin de l'égouttage en juillet 2015
01. Assainissement des eaux usées	01.1. Assainissement collectif	10Le0743		Saint-Hubert : 1) mise en place du collecteur et construction de la station d'épuration (6000 EH), 2) égouttage de la rue du Mont (phase II), 3) entretien extraordinaire de voirie 2006	AIVE	CC Lesse	2016	en cours	journée porte ouverte de la STEP prévue le 29 mars 2015, fin des travaux début 2015.
01. Assainissement des eaux usées	01.1. Assainissement collectif	10Le0744		Tellin : 1) mise en place du collecteur et 2) construction de la station d'épuration de Tellin (1800 EH)	AIVE	Tellin, CC Lesse	2016	en cours	STEP qui sera en service en mars 2015
01. Assainissement des eaux usées	01.1. Assainissement collectif	10Le0745		Tellin : 1) refoulement de Restaigne Domaine (2000 EH), 2) égouttage du chemin du Bois et de la rue Hervin	AIVE	Tellin, CC Lesse	2016	oui	
01. Assainissement des eaux usées	01.1. Assainissement collectif	13Le0371		Mise en œuvre des programmes d'égouttage et des ouvrages d'assainissement	AIVE		chaque année	oui	
01. Assainissement des eaux usées	01.1. Assainissement collectif	13Le0372		Poursuite de la réalisation du cadastre de l'égouttage par études endoscopiques et levés topographiques	AIVE		chaque année	oui	
01. Assainissement des eaux usées	01.1. Assainissement collectif	13Le0373		Au cas par cas, étudier l'opportunité d'installer un égouttage séparatif dans le cadre des projets d'égouttage	AIVE		chaque année	oui	à chaque étude d'un projet d'égouttage
01. Assainissement des eaux usées	01.1. Assainissement collectif	13Le0374		Préparation des programmes d'investissements: aide à la définition des investissements prioritaires en égouttage	AIVE		2016	en cours	
01. Assainissement des eaux usées	01.1. Assainissement collectif	13Le0375		Réalisation de divers travaux d'amélioration des stations d'épuration existantes, assurer l'entretien régulier des collecteurs, déversoirs d'orage et exploitation des stations d'épuration	AIVE		chaque année	oui	passage régulier dans tous les déversoirs d'orage
01. Assainissement des eaux usées	01.2. Assainissement autonome	13Le0376		Apport d'aide aux communes et aux particuliers dans la gestion des zones d'assainissement autonome de manière à y assurer un traitement approprié: aide à l'application de la législation en vigueur	AIVE		chaque année	oui	pour 2015 le salon Bâtimo de nouvelles brochures seront réalisées
01. Assainissement des eaux usées	01.2. Assainissement autonome	13Le0377		Mise à disposition de l'information nécessaire et de nos compétences afin de faciliter la mise en conformité des habitations concernées par les études de zones	AIVE		chaque année	en cours	étude toujours pas approuvées par le ministre
17. Information et Sensibilisation		13Le0378		Sensibilisation des différents publics cibles (particuliers, agriculteurs, communes,...) à l'impact de leurs comportements sur le fonctionnement des stations d'épuration et à leurs obligations en matière de traitement des eaux usées	AIVE		chaque année	oui	pour 2015 le salon Bâtimo de nouvelles brochures seront réalisées
17. Information et Sensibilisation		13Le0379		Information et sensibilisation des candidats bâtisseurs et des professionnels de la construction aux problématiques eaux usées - eaux pluviales et aux obligations en matière d'assainissement et d'évacuation	AIVE		chaque année	oui	pour 2015 le salon Bâtimo de nouvelles brochures seront réalisées
17. Information et Sensibilisation		13Le0380		Sensibilisation du public scolaire à nos métiers et aux comportements adéquats à adopter à travers des visites de stations d'épuration, des animations en classes et dans nos stations d'épuration	AIVE		chaque année	oui	1 classe de maternelle de Saint-Hubert en 2014 + activités pendant les journées wallonnes de l'eau 2014
17. Information et Sensibilisation		13Le0381		Prise en compte de la gestion des eaux pluviales dans les nouveaux projets afin de limiter les impacts sur nos ouvrages et les cours d'eau	AIVE		chaque année	oui	gros problème de dilution dans les STEP donc intérêt de sensibiliser les architectes pour récupération des eaux de pluies
17. Information et Sensibilisation		13Le0382		Mise en place de diverses techniques propices à la préservation et au développement de la biodiversité sur nos sites d'exploitation et dans la réalisation de nouveaux projets	AIVE		chaque année	oui	sur toutes les nouvelles STEP : exemple : près fleuris, espèces indigènes...
17. Information et Sensibilisation		13Le0383		Accompagnement particulier des communes concernées par les modifications de PASH afin d'assurer le respect des nouvelles impositions adéquates	AIVE		chaque année	oui	priorité à la Moselle pour le moment
05. Zones protégées	05.1. Natura 2000	13Le0340		Réalisation d'un document d'information et de sensibilisation sur la Masblette (masse d'eau de référence du point de vue de sa qualité) à l'attention des habitants riverains et du grand public	AQUABIOTICA	Nassogne PCDR (à confirmer), CC Lesse, CRIE du Fourneau St-Michel, CDN	2016	non	
17. Information et Sensibilisation		13Le0341		Organiser une conférence afin de sensibiliser le public à la préservation de la Masblette (masse d'eau de référence du point de vue de sa qualité)	AQUABIOTICA	Nassogne PCDR (à confirmer), CC Lesse, CRIE du Fourneau St-Michel, CDN	2016	non	
01. Assainissement des eaux usées	01.1. Assainissement collectif	13Le0041-2	LeRe0229	Vérifier l'origine d'un rejet dans Le Biran, à Beauraing derrière l'école primaire et maternelle INDSC (rue de Rochefort)	Beauraing	INASEP	2016	en cours	commune doit revoir permis
01. Assainissement des eaux usées	01.1. Assainissement collectif	13Le0041-3	LeRe0578	Vérifier l'origine du rejet dans le Hilan à Baronville juste en amont de la station de pompage (rue de Dinant)	Beauraing	INASEP	2016	en cours	l'agent constatateur ira revoir
01. Assainissement des eaux usées	01.2. Assainissement autonome	13Le0036-1	LeRe0215	Identifier l'origine du rejet dans le Biran et imposer la mise aux normes de l'habitation (rue de Rochefort à Focant, zone d'assainissement autonome) si elle a été construite après 2005	Beauraing		2016	en cours	inventaire crisse 27/11/14 : donnera cadastre et photos à agent constatateur
01. Assainissement des eaux usées	01.2. Assainissement autonome	13Le0036-3	LeRe0232	Vérifier l'origine du rejet dans le ruisseau des Braconniers à Focant le long de la rue de Rochefort	Beauraing	INASEP	2016	en cours	inventaire crisse 27/11/14 : donnera cadastre et photos à agent constatateur
01. Assainissement des eaux usées	01.2. Assainissement autonome	13Le0036-4	LeRe0217	Imposer la mise aux normes, d'un rejet dans le ruisseau des Braconniers, de l'habitation à Focant (rue de Rochefort, 1, zone d'assainissement autonome) si elle a été construite après 2005	Beauraing	INASEP	2016	en cours	inventaire crisse 27/11/14 : donnera cadastre et photos à agent constatateur
01. Assainissement des eaux usées	01.2. Assainissement autonome	13Le0036-5	LeRe0210	Vérifier l'origine d'un rejet dans le ruisseau de Snaye d'une des habitations de la rue de la Tannerie à Pondrôme et imposer la mise aux normes si l'habitation a été construite après 2005	Beauraing	INASEP	2016	oui	revu par agent constatateur
03. Agriculture	03.1. Apport nutriments	13Le0036-2	LeRe0572	Vérifier la légalité du rejet dans le Biran, semblant provenir de l'étable de la ferme située rue de la ferme à Focant	Beauraing		2016	en cours	cr lesse ira revoir

Thème	Sous-Thème	N° de l'action	N° de l'observation	Intitulé	Maître(s) d'œuvre(s)	Partenaire(s)	Echéance	Action réalisée au 31/12/2014	Etat au 31/12/2014
03.Agriculture	03.1.Apport nutriments	13Le0042	LeRe0571	Vérifier l'origine d'un rejet, dans le ruisseau le Biran, semblant provenir d'un silo de ferme (en amont du pont de la Rue de Rochefort à Gozin)	Beauraing		2016	oui	revu par agent constatateur : rejet des drains évacuant les eaux de pluie de l'habitations de l'agriculteur
03.Agriculture	03.1.Apport nutriments	13Le0043	LeRe0226	Vérifier l'origine d'un rejet, dans le ruisseau le Biran, semblant provenir d'une exploitation agricole (en amont du pont de la Rue de Rochefort, N°3177, à Gozin)	Beauraing		2016	oui	revu par agent constatateur : évacuation des eaux de ruissellement et du filet d'eau de la portion de voirie
03.Agriculture	03.1.Apport nutriments	13Le0156		Information et sensibilisation des agriculteurs à la protection de l'eau, notamment la problématique des érosions des berges et lits des cours d'eau	Beauraing	CC Lesse, Centre de Michamps	chaque année	oui	séance d'information des agriculteurs avec le CC Haute-Meuse à Gozin le 5 mars; aide au cas par cas pour l'encodage de la demande subvention
04.Collectivités - Ménages	04.1.Economies d'eau	13Le0267		Equiper les robinetteries des bâtiments communaux en économiseurs d'eau (aérateurs/mousseurs)	Beauraing	CC Lesse, CC Haute-Meuse	2016	en cours	travaux prévu en 2015 à l'école de Dion; commune va voir avec echevin travaux
04.Collectivités - Ménages	04.2.Pesticides non agricoles et déchets toxiques	10Le0272		Initier ou continuer la mise en place de la gestion différenciée des espaces publics communaux	Beauraing	Pôle de gestion différenciée	2016	en cours	test 'année sans pesticides' à approuver par le collège, participation prévue en 2015 à semaine sans pesticides
05.Zones protégées	05.3.Zones vulnérables	10Le0276	LeCa0057	Veiller à la sécurisation des 4 chambres de visite permettant l'accès à la partie souterraine du Petit Biran entourées de cultures, à Beauraing au nord de la rue de Martouzin	Beauraing	DST_PN, CER Marloie, CC Lesse, DNF - Cantonnement de Beauraing	2014	en cours	2 ont été matérialisés, 2 en attente
05.Zones protégées	05.4.Zones sensibles	13Le0202		Inciter les camps de jeunes qui s'installent le long des cours d'eau (et en particulier en amont des zones de baignades) à utiliser des toilettes sèches	Beauraing	CC Lesse	chaque année	oui	CR Lesse a donné 40 brochures bilingues pour les camps; voir retour Mme Scout auprès employée
06.Prélèvements, crues et étiages	06.3.Inondations	10Le0292	LeEn0386	Faire modifier plusieurs entraves en travers de cours d'eau de 3è catégorie afin qu'elles ne constituent plus des obstacles à l'écoulement de l'eau et/ou à la remontée des poissons	Beauraing	DST_PN cours d'eau, DNF - Cantonnement de Beauraing	2015	oui	résolu par le service travaux en octobre 2014
08.Hydromorphologie	08.1.Continuité écologique des cours d'eau	13Le0047	LeEn0888	Retirer l'entrave (dépôt de crue) dans le ruisseau Du Quartier Wilmont près de sa confluence avec l'Hilan	Beauraing		2016	oui	revu par crlesse 27/11/2014 : résolu quasi naturellement
08.Hydromorphologie	08.1.Continuité écologique des cours d'eau	13Le0172		Si possible prévenir la cellule de coordination en cas de travaux sur les voiries communales croisant un cours d'eau ou sur les cours d'eau de la commune	Beauraing	CC Lesse	chaque année	oui	quand possible
08.Hydromorphologie	08.2.Gestion entretien CE	13Le0046	LeEn0432	Résoudre l'entrave (dûe à un pompage ?) dans le ruisseau anonyme (ORI: 243663) à Wancennes, juste en amont de la rue du Chapy	Beauraing		2015	à supprimer	succession d'obstacles à poissons : route, captage pour agriculteur et ruisseau sur chemin : action à supprimer
08.Hydromorphologie	08.2.Gestion entretien CE	13Le0054	LeOu0688	Vérifier la légalité du curage du ruisseau de Maisoncelle et de l'aménagement de l'étang en contrebas de la rue de Dinant (N95), près de Feschaux	Beauraing		2015	oui	permis d'urbanisme régularisé, suivi par dnf
10.Invasives	10.2.Espèces végétales	13Le0140		Poursuivre l'information relative à la problématique des plantes invasives et inciter les particuliers à gérer la Balsamine de l'Himalaya et la Berce du Caucase	Beauraing	CC Lesse	chaque année	en cours	aire un article de sensibilisation bulletin communal en été
10.Invasives	10.2.Espèces végétales	13Le0240		Avant de déplacer des remblais, vérifier leur éventuelle contamination par les Balsamines de l'Himalaya, les Berces du Caucase ou les Renouées Asiatiques	Beauraing	CC Lesse, DNF - Cantonnement de Beauraing	chaque année	non	difficile à mettre en œuvre par les communes, faire un article de sensibilisation bulletin communal en été
11.Dechets	11.1.Dechets verts	13Le0117		Sensibiliser la population aux risques de déposer les tontes de pelouses sur les berges des cours d'eau	Beauraing	DNF - Cantonnement de Beauraing, CC Lesse	chaque année	non	aire un article de sensibilisation bulletin communal au printemps 2015
11.Dechets	11.2.Dechets autres	13Le0035-1	LeDe0179	Faire retirer les déchets à Wanlin dans la rue de Focant en aval du pont du rau de Trainard	Beauraing		chaque année	en cours	une grosse partie retirés lors de l'OCRP du 5 avril 2014, faire le reste lors d'une prochaine OCRP prévue en 2015
11.Dechets	11.2.Dechets autres	13Le0035-2	LeDe0180	Faire retirer les déchets, situés à proximité du ruisseau des Braconniers, à Focant dans la rue du Chalet Chèvre d'Or (sans issue)	Beauraing		2015	oui	retiré lors de l'OCRP du 5 avril 2014
11.Dechets	11.2.Dechets autres	13Le0035-3	LeDe0460	Faire retirer les déchets dans le ruisseau de Dammarion en amont du croisement de la route menant à Wancennes (route venant de la N981 rue des Ardennes)	Beauraing		chaque année	en cours	crlesse ira revoir si fait par agriculteur
11.Dechets	11.2.Dechets autres	13Le0035-4	LeDe0240	Faire retirer les déchets de part et d'autre du pont au dessus de l'Hilau dans la rue de Houyet entre Wiesme et Baronville	Beauraing		2015	en cours	crlesse ira revoir si tjrs déchets, OCRP 2015
11.Dechets	11.2.Dechets autres	13Le0035-5	LeDe0209	Faire retirer les déchets aux sources du ruisseau du Bois d'Eclaye à Froidfontaine au bout de la rue de la Futaie	Beauraing		2015	oui	déchets évacués par la commune en décembre 2013 par l'agent DNF
11.Dechets	11.2.Dechets autres	13Le0035-6	LeDe0214	Surveiller les dépôts de déchets aux sources du ruisseau d'Ombelle sur la route d'Honnay entre la N95 et le village de Froidfontaine	Beauraing		chaque année	en cours	cr lesse ira revoir
11.Dechets	11.2.Dechets autres	13Le0035-7	LeDe0484	Vérifier la légalité du remblai près de la Snaye à Pondrôme près de la rue du Snaye	Beauraing		2015	oui	serait régularisé, dnf se renseignera auprès du DNF
12.Patrimoine	12.2.Bâti	13Le0025	LePa0102	Mettre en valeur le bac abreuvoir sur le rau non classé (ORI=243643) à Wancennes près de la fontaine, le long d'un sentier	Beauraing		2016	oui	bac rénové en 2013 par la commune
15.Tourisme, Activités sportives et Loisirs		13Le0124		Poursuivre la sensibilisation des camps de jeunes au respect des bonnes pratiques environnementales	Beauraing	CC Lesse	chaque année	oui	distribution des brochures bilingues du CR Lesse par la commune, voir auprès du secrétariat le retour de Mme Camm
01.Assainissement des eaux usées	01.1.Assainissement collectif	13Le0074		Dès qu'une nouvelle step est programmée sur la commune de Bertrix, voir avec le CC Lesse l'inventaire des rejets relevés sur la commune pour vérifier le bon raccordement de tous. En attendant, tenter de trouver des solutions pour diminuer l'impact des rejets	Bertrix	CC Lesse	chaque année	non	pas de step prévue pour le moment
03.Agriculture	03.1.Apport nutriments	10Le0903	LeRe0519	Résoudre ou améliorer le problème de rejet de ferme dans le Ruisseau de Framont à Sart à l'ouest de la rue du Nouvelly.	Bertrix	Nitrawal, CER Marloie, CC Lesse	2016	non	cr lesse doit revoir en 2015

Thème	Sous-Thème	N° de l'action	N° de l'observation	Intitulé	Maître(s) d'œuvre(s)	Partenaire(s)	Echéance	Action réalisée au 31/12/2014	Etat au 31/12/2014
03.Agriculture	03.1.Apport nutriments	13Le0096		Information et sensibilisation des agriculteurs à la protection de l'eau, notamment la problématique des érosions des berges et lits des cours d'eau	Bertrix	CC Lesse, CC Semois-Chiers, Centre de Michamps	chaque année	oui	séance d'info à Bertrix avec le CR Semois et la commune le 20 février
04.Collectivités - Ménages	04.1.Economies d'eau	13Le0270		Equiper les robinetteries des bâtiments communaux en économiseurs d'eau (aérateurs/mousseurs)	Bertrix	CC Lesse, CC Semois-Chiers	2016	en cours	au niveau commune : système qui se coupe. Voir par rapport aux écoles
04.Collectivités - Ménages	04.2.Pesticides non agricoles et déchets toxiques	10Le0905		Informier et sensibiliser le personnel communal aux bonnes pratiques d'utilisation des produits phytosanitaires	Bertrix	Pôle de Gestion Différenciée, DNF - Cantonnement de Neufchâteau, CC Lesse, CC Semois-Chiers	2016	en cours	documents envoyés par mail
05.Zones protégées	05.4.Zones sensibles	13Le0275		Inciter les camps de jeunes qui s'installent le long des cours d'eau (et en particulier en amont des zones de baignades) à utiliser des toilettes sèches	Bertrix	CC Lesse, CC Semois-Chiers	chaque année	oui	distribution brochure par CR Semois, pas de souci en 2014
08.Hydromorphologie	08.1.Continuité écologique des cours d'eau	10Le0921	LeAu0121	Améliorer ou résoudre le problème de non-continuité du Rau d'Acremont (plus de connexion à partir du bief)	Bertrix	DCP, DST_Plux, CC Lesse	2016	en cours	CR Lesse va prévoir une nouvelle réunion de terrain en 2015 ; budget 2015 déjà cloturé.
08.Hydromorphologie	08.1.Continuité écologique des cours d'eau	10Le0925	LeEn0821	Améliorer ou résoudre l'obstacle à poissons sur le Ruisseau d'Acremont, à Sart, engendré par un seuil artificiel pour les étangs en aval	Bertrix	DCP, DST_Plux, CC Lesse	2016	en cours	CR LESSE va relancer demande auprès du DST
08.Hydromorphologie	08.1.Continuité écologique des cours d'eau	10Le0932	LeOu0562	Améliorer ou résoudre l'obstacle à poissons engendré par un ouvrage (en béton dans le cours d'eau) créé pour les étangs en aval, à la sortie de Sart	Bertrix	DCP, DST_Plux, DCENN, CC Lesse	2016	en cours	CR LESSE va relancer demande en cours auprès du DST
08.Hydromorphologie	08.1.Continuité écologique des cours d'eau	13Le0173		Si possible prévenir la cellule de coordination en cas de travaux sur les voiries communales croisant un cours d'eau ou sur les cours d'eau de la commune	Bertrix	CC Lesse	chaque année	oui	commune le fait autant que possible
08.Hydromorphologie	08.2.Gestion entretien CE	10Le0908	LeEn0818	Faire modifier la clôture en travers du Ruisseau d'Acremont à Acremont	Bertrix	DNF-Cantonnement de Neufchâteau, DST_Plux	2015	oui	terrain 30/9/2014 : pas problématique
08.Hydromorphologie	08.2.Gestion entretien CE	10Le0909	LeEn0819	Faire modifier deux clôtures entravant légèrement le ruisseau d'Acremont à Sart près de la rue de Burtrimpré	Bertrix	DNF-Cantonnement de Neufchâteau, DST_Plux	2016	oui	terrain 30/9/2014 : pas problématique
10.Invasives	10.2.Espèces végétales	13Le0099		Poursuivre l'information relative à la problématique des plantes invasives et inciter les particuliers à gérer la Balsamine de l'Himalaya et la Berce du Caucase	Bertrix	CC Lesse, CC Semois-Chiers	chaque année	oui	oui via le bulletin communal
10.Invasives	10.2.Espèces végétales	13Le0242		Avant de déplacer des remblais, vérifier leur éventuelle contamination par les Balsamines de l'Himalaya, les Berces du Caucase ou les Renouées Asiatiques	Bertrix	CC Lesse, DNF - Cantonnement de Neufchâteau	chaque année	oui	difficile pour les communes
11.Dechets	11.1.Dechets verts	13Le0208		Sensibiliser la population aux risques de déposer les tontes de pelouses sur les berges des cours d'eau	Bertrix	DNF - Cantonnement de Neufchâteau, CC Lesse	chaque année	non	article pour mai juillet 2015
11.Dechets	11.2.Dechets autres	10Le0913	LeDe0437	Vérifier la légalité du dépôt de remblai le long du ruisseau des Finays à Sart au bout de la rue de Finay	Bertrix	CC Lesse	2015	oui	ancien remblai recouvert d'herbes : plus problématique
11.Dechets	11.2.Dechets autres	13Le0073-1	LeDe0482	En cas d'illegalité, faire retirer le dépôt de remblai à Sart, le long du ruisseau d'Acremont juste en aval de la rue des Horlais	Bertrix		2015	non	tirs présent le 30/9/2014
12.Patrimoine	12.2.Bâti	13Le0019	LePa0104	Mettre en valeur les lavoirs fontaine à Sart (LePa0104: illustré ci-dessous et LePa0103 de coordonnées Lambert: X=209109, Y=67414) dans la rue de Nouvelly près de la scierie (LePa0103) et de la rue des Horbais (LePa0103)	Bertrix		2016	oui	premier semestre 2014 : réalisation d'un circuit de balade sur l'eau par le GAL Racines et ressources, avec ses partenaires. Cartes au CR Lesse
15.Tourisme, Activités sportives et Loisirs		13Le0102		Poursuivre la sensibilisation des camps de jeunes au respect des bonnes pratiques environnementales	Bertrix	CC Lesse, CC Semois-Chiers	chaque année	oui	distribution de la brochure bilingue par le CR Semois.
01.Assainissement des eaux usées	01.1.Assainissement collectif	10Le0310	LeRe0171	Faire se raccorder aux égouts un bâtiment de Bièvre qui rejette dans le Ruisseau de Noirenfof, derrière la rue des Wez	Bièvre	CC Lesse	2016	en cours	CRLesse va refaire inventaire, courrier suivra par la commune si tirs présent
01.Assainissement des eaux usées	01.1.Assainissement collectif	10Le0311	LeRe0172	Faire se raccorder aux égouts le bâtiment à Bièvre qui rejettent dans le Ruisseau de Queriseul, dans la rue des Witays en amont du pont	Bièvre	CC Lesse	2016	en cours	existe toujours, difficile car propriétaire : personne âgée
01.Assainissement des eaux usées	01.1.Assainissement collectif	10Le0312	LeRe0173	Faire se raccorder aux égouts le bâtiment à Bièvre qui rejettent dans le Ruisseau de Queriseul, dans la rue des Witays en amont du pont	Bièvre	CC Lesse	2016	en cours	CRLesse va refaire inventaire, courrier suivra par la commune si tirs présent
01.Assainissement des eaux usées	01.1.Assainissement collectif	10Le0313	LeRe0174	Faire se raccorder aux égouts le bâtiment à Bièvre qui rejettent dans le Ruisseau de Queriseul, dans la rue des Witays en aval du pont	Bièvre	CC Lesse	2016	en cours	CRLesse va refaire inventaire, courrier suivra par la commune si tirs présent
01.Assainissement des eaux usées	01.1.Assainissement collectif	13Le0037-1	LeRe0197	Vérifier la conformité d'un rejet d'une habitation à Bièvre (rue de Dinant, 18), dans le rau de Noirenfof, située en zone d'assainissement collectif	Bièvre		2015	en cours	CRLesse va refaire inventaire, courrier suivra par la commune si tirs présent
01.Assainissement des eaux usées	01.1.Assainissement collectif	13Le0037-2	LeRe0201	Vérifier la légalité du rejet d'un chalet dans le rau des Rives à Bièvre (rue des Rives) et rappeler au propriétaire ses obligations en matière d'assainissement	Bièvre		2015	en cours	CRLesse va refaire inventaire, courrier suivra par la commune si tirs présent
01.Assainissement des eaux usées	01.1.Assainissement collectif	13Le0075		Dès que la STEP de Naomé est programmée sur la commune, voir avec le CC Lesse l'inventaire des rejets relevés sur la commune pour vérifier le bon raccordement de tous. En attendant, tenter de trouver des solutions pour diminuer l'impact des rejets	Bièvre		2016	non	pas prévu pour le moment
02.Industries	02.1.Toutes industries	10Le0323	LeRe0199	Vérifier la conformité d'un rejet dans un petit ruisseau non classé (code ORI 212374) de bâtiments industriels à Graide Station, à l'est de la rue de Baillamont	Bièvre	INASEP, CC Lesse	2016	en cours	travaux INASEP; chantier accordé à une entreprise 1er semestre 2014
02.Industries	02.1.Toutes industries	10Le0324	LeRe0200	Vérifier la conformité d'un rejet dans un petit ruisseau non classé (code ORI 212374) de bâtiments industriels à Graide Station, à l'est de la rue de Baillamont	Bièvre	INASEP, CC Lesse	2016	en cours	num parcelle donnée : snb pa propriétaire, crlesse ira revoir type rejet
03.Agriculture	03.1.Apport nutriments	13Le0095		Information et sensibilisation des agriculteurs à la protection de l'eau, notamment la problématique des érosions des berges et lits des cours d'eau	Bièvre	CC Lesse, CC Semois-Chiers, Centre de Michamps	chaque année	oui	séance d'information à Bièvre avec le CC Semois le 14/4/2014 + rencontre des agriculteurs pour formulaire subvention + courriers envoyés par la commune à 2 communes voisines (adomatric Life Duvillain) à la commune, système qui se coupe automatiquement
04.Collectivités - Ménages	04.1.Economies d'eau	13Le0271		Equiper les robinetteries des bâtiments communaux en économiseurs d'eau (aérateurs/mousseurs)	Bièvre	CC Lesse, CC Semois-Chiers	2016	en cours	

Thème	Sous-Thème	N° de l'action	N° de l'observation	Intitulé	Maître(s) d'œuvre(s)	Partenaire(s)	Echéance	Action réalisée au 31/12/2014	Etat au 31/12/2014
04. Collectivités - Ménages	04.2. Pesticides non agricoles et déchets toxiques	10Le0325		Informier et sensibiliser le personnel communal aux bonnes pratiques d'utilisation des produits phytosanitaires	Bièvre	Pôle de gestion différenciée	2016	en cours	participation des ouvriers à la 1/2 journée à Wellin en juin; info sur le site Internet pour la population; cr lesse proposera date en février 2015 pr rencontre PGD
05. Zones protégées	05.4. Zones sensibles	13Le0276		Inciter les camps de jeunes qui s'installent le long des cours d'eau (et en particulier en amont des zones de baignades) à utiliser des toilettes sèches	Bièvre	CC Lesse, CC Semois-Chiers	chaque année	non	pas de brochure distribuée cette année. Pas de souci en 2014. Camps surtout sur Graide
05. Zones protégées	05.6. zones de protection des captages	10Le0328		Poursuivre les procédures de délimitation de zones de prévention autour des captages pour la distribution publique.	Bièvre	SPW/DGARNE/DEE/DESo_SPG	2016	en cours	études des 5 zones en cours par auteur de projet
06. Prélèvements, crues et étiages	06.3. Inondations	10Le0329	LeEn0317	Faire modifier une entrave (barrage pour étang) entre Graide-Station et Bièvre en aval de la rue de la gare en travers du ruisseau de Frouchi	Bièvre	DST_PN cours d'eau	2016	non	CR Lesse va voir avec le DNF et ira revoir sur le terrain.
08. Hydromorphologie	08.1. Continuité écologique des cours d'eau	10Le0331	LeEn0295	Faire modifier une entrave (clôture cassée et branches) à Graide en travers du ruisseau non classé ORI 212413, à l'ouest de la rue de Gedinne	Bièvre	DST_PN cours d'eau	2015	non	CR Lesse ira revoir lors de l'inventaire et transmettra à l'urbanisme
08. Hydromorphologie	08.1. Continuité écologique des cours d'eau	13Le0107		Si possible prévenir la cellule de coordination en cas de travaux sur les voiries communales croisant un cours d'eau ou sur les cours d'eau de la commune	Bièvre	CC Lesse	chaque année	en cours	essai de prévenir quand possible
08. Hydromorphologie	08.2. Gestion entretien CE	13Le0038	LeOu0210	Réparer le pont sur le ruisseau des Baiwez sous une voirie communale (près du lieu-dit Les Maurzies)	Bièvre		2016	non	commune doit le prévoir au budget 2015
08. Hydromorphologie	08.2. Gestion entretien CE	13Le0039	LeEn0914	Retirer l'atterrissement qui entrave sur le ruisseau des Rives un des deux passages du pont à Bièvre, rue de Dinant (N95)	Bièvre	DST_PN	2015	non	tjrs présent - commune va transmettre au chef des travaux
10. Invasives	10.2. Espèces végétales	13Le0098		Poursuivre l'information relative à la problématique des plantes invasives et inciter les particuliers à gérer la Balsamine de l'Himalaya et la Berce du Caucase	Bièvre	CC Lesse, CC Semois-Chiers	chaque année	oui	dans bulletin communal 1er semestre, site Internet; wallonets formés pour la gestion
10. Invasives	10.2. Espèces végétales	13Le0241		Avant de déplacer des remblais, vérifier leur éventuelle contamination par les Balsamines de l'Himalaya, les Berces du Caucase ou les Renouées Asiatiques	Bièvre	CC Lesse, DNF - Cantonnement de Bièvre	chaque année	non	difficile
11. Déchets	11.1. Déchets verts	10Le0333	LeDe0118	Sensibiliser le particulier aux risques de déposer les tontes de pelouses sur les berges du ruisseau de Graide, à Graide rue de Gembes	Bièvre	DNF - Cantonnement de Bièvre - CC Lesse	2015	non	CR Lesse refera terrain pour vérifier
11. Déchets	11.1. Déchets verts	13Le0209		Sensibiliser la population aux risques de déposer les tontes de pelouses sur les berges des cours d'eau	Bièvre	DNF - Cantonnement de Bièvre - CC Lesse	chaque année	oui	sur site Internet : prévoir article avec CR Semois dans BC sur déchets verts et PI pour printemps 2015
11. Déchets	11.2. Déchets autres	10Le0332	LeDe0117	Retirer ou faire retirer le reste de déchets le long du ruisseau non classé (code ORI 212374) derrière la gare de Graide Station	Bièvre	CC Lesse	2015	non	CR Lesse refera terrain pour vérifier
11. Déchets	11.2. Déchets autres	13Le0040-1	LeDe0125	Faire retirer le dépôt d'inertes (éternit ?) situé dans le ruisseau anonyme juste en aval d'un chemin carrossable sans issue venant de la rue de la Violette à Graide	Bièvre		2015	non	CR Lesse refera terrain pour vérifier
15. Tourisme, Activités sportives et Loisirs		13Le0101		Poursuivre la sensibilisation des camps de jeunes au respect des bonnes pratiques environnementales	Bièvre	CC Lesse, CC Semois-Chiers	chaque année	non	pas de brochure CR Lesse cette année
18. Autres		10Le0340		Collaboration entre le PCDR de Bièvre et Le Contrat de rivière Lesse pour toutes les actions qui touchent aux ressources en eau	Bièvre - PCDR	CC Lesse, CC Semois-Chiers	chaque année	en cours	courrier envoyé par la commune à Infrabel, CR Lesse va voir avec F. Delperdange du service travaux
01. Assainissement des eaux usées	01.1. Assainissement collectif	10Le0777	LeRe0415	Résoudre ou améliorer le problème d'égout du Centre de détention qui rejette dans le ruisseau du Parc	CC Lesse	AIVE, CC Lesse	2016	non	Dossier égouttage au point mort
01. Assainissement des eaux usées	01.1. Assainissement collectif	13Le0090-1	LeRe0614	Surveiller la conformité du rejet de la STEP de Carlsbourg	CC Lesse	AIVE	chaque année	en cours	lors de l'inventaire 2014, CC Lesse a constaté une éventuelle non fonctionnalité de la STEP de Carlsbourg et a transmis l'information à l'AIVE, qui ne pense pas qu'il y a de réel problème
01. Assainissement des eaux usées	01.1. Assainissement collectif	13Le0233		Sensibilisation du public (scolaire et tout public) à la protection des cours d'eau via l'outil pédagogique "Préservez l'or bleu"	CC Lesse		chaque année	oui	plusieurs animations ont été réalisées au cours du premier semestre 2014 + d'autres au second semestre 2014
03. Agriculture	03.1. Apport nutriments	13Le0001		Mettre à disposition l'inventaire de terrain concernant l'érosion par le bétail	CC Lesse		chaque année	oui	le CC Lesse a fourni aux communes la cartographie des cours d'eau avec obligation de clôture. Au second semestre 2014, les fiches action liées à une érosion avec obligation de clôture ont été fournies aux agents DNF
03. Agriculture	03.2. Erosion	10Le0964		Sensibilisation des agriculteurs aux problèmes de ruissellement et coulées de boues	CC Lesse	GIMPE, Cellule GISER	2016	non	
03. Agriculture	03.4. MAE	10Le0958		Formation à l'inventaire des prairies à haute valeur biologique le long des cours d'eau	CC Lesse	Conseillers MAE, Centre de Michamps	2016	non	CR Lesse doit recontacter
06. Prélèvements, crues et étiages		13Le0384		Diffusion de la nouvelle cartographie de l'aléa d'inondation auprès des partenaires du CR Lesse	CC Lesse	GTI	2014	non	
06. Prélèvements, crues et étiages		13Le0385		Diffusion de la nouvelle cartographie des risques de dommages dus aux inondations auprès des partenaires du CR Lesse	CC Lesse	Centre régional de Crise	2014	non	
06. Prélèvements, crues et étiages	06.1. Prélèvements	10Le0952	LeCa0076	Etudier la problématique liée à la prise d'eau de la centrale hydro-électrique du Moulin d'en Bas sur le Rau de Poix, s'il s'agit d'une bonne frayère	CC Lesse	DST_Plux - cours d'eau	2016	oui	visite avec JPHotton le 15/10/2013
06. Prélèvements, crues et étiages	06.3. Inondations	10Le0962	LeAu0122	Organiser la concertation en vue de résoudre un problème récurrent d'inondation place Devaux à Saint-Hubert	CC Lesse	Saint-Hubert, SPW-DGO2-GTI, DST_Plux, DCENN	2016	en cours	
06. Prélèvements, crues et étiages	06.3. Inondations	13Le0322		Implication du Contrat de rivière dans le processus de concertation des acteurs dans le cadre de l'élaboration des Plans de Gestion du Risque d'inondation (PGR)	CC Lesse	GTI	2015	oui	
06. Prélèvements, crues et étiages	06.3. Inondations	13Le0407		Information des riverains installés en bord de cours d'eau sur la nécessité d'y accéder pour l'entretien	CC Lesse	Communes partenaires	2016	non	Nouvelle action avalisée à l'AG du 8 octobre 2014.
06. Prélèvements, crues et étiages	06.3. Inondations	13Le0408		Informations sur les travaux d'aménagement réalisés, les projets, les études, la sensibilisation, la solidarité amont-aval...	CC Lesse		2016	non	Nouvelle action avalisée à l'AG du 8 octobre 2014.

Thème	Sous-Thème	N° de l'action	N° de l'observation	Intitulé	Maître(s) d'œuvre(s)	Partenaire(s)	Echéance	Action réalisée au 31/12/2014	Etat au 31/12/2014
08.Hydromorphologie	08.1.Continuité écologique des cours d'eau	10Le0948		Etudier les possibilités d'améliorer ou résoudre trois obstacles à poissons, deux sur le ruisseau de la Vieille Eglise et un sur un de ses affluents, s'il s'agit d'une bonne frayère	CC Lesse	DCENN_Na, Bièvre (à confirmer), Gedinne (à confirmer), DST_PN	2016	oui	réunion finale du projet FEP le 17/12/2014 : étude réalisée pour cet obstacle, le SPW prendrait peut être en charge les travaux
08.Hydromorphologie	08.1.Continuité écologique des cours d'eau	13Le0400		Etudier les possibilités d'améliorer ou résoudre l'obstacle à poissons sur le ruisseau de Carlsbourg à Carlsbourg (commune de Paliseul), engendré par un pont sous un chemin communal et juste en aval du chemin de fer	CC Lesse	DCENN_Na, Société de pêche 'Les Amis de Saussure, Carlsbourg', Paliseul	2016	oui	réunion finale du projet FEP le 17/12/2014 : étude réalisée pour cet obstacle, le SPW prendrait peut être en charge les travaux
08.Hydromorphologie	08.2.Gestion entretien CE	13Le0086		Fournir au DST_PN les fiches d'inventaire liées à leur compétence relevées sur les cours d'eau du sous-bassin de 2ième catégorie en province de Namur	CC Lesse	DST_PN	chaque année	oui	au cas pas cas, en 2014 transmission d'embâcles sur le Vachaux
08.Hydromorphologie	08.2.Gestion entretien CE	13Le0228		Fournir à la DCENN_Namur les fiches d'inventaire liées à leur compétence relevées sur les cours d'eau du sous-bassin de 1ère catégorie	CC Lesse	DCENN_Na	chaque année	oui	
10.Invasives	10.2.Espèces végétales	10Le0871		Article de sensibilisation à la population pour la prévention, les dangers, et les alternatives aux plantes invasives	CC Lesse		2016	oui	
11.Dejets	11.2.Dejets autres	13Le0229		Sensibilisation à la problématique des déchets flottants dans les cours d'eau non navigables (projet "Barrage OFNI's" porté par le CR Sambre)	CC Lesse	CC Sambre et affluents, CC Amblève, CC Haine, CC Haute-Meuse, CC Senne, CC Veldre, CC Dyle Gette, ICDI, BEP, Idelux-AIVE	chaque année	oui	pose d'un barrage aux OFNI's dans la Wamme à On en novembre 2014 lors de la semaine européenne de réduction des déchets
14.Habitats et Espèces sensibles	14.4.Résineux proches des berges	13Le0002		Mettre à disposition l'inventaire de terrain concernant l'érosion par les résineux	CC Lesse		chaque année	oui	
17.Information et Sensibilisation		10Le0869		Sensibiliser les exploitants forestiers et les propriétaires privés à la problématique des résidus d'exploitation dans les cours d'eau (pollution organique, entrave à la circulation de l'eau et des poissons, risque de dépôts de crue...)	CC Lesse	SRFB, DNF, Communes partenaires, CC Semois	2016	non	
17.Information et Sensibilisation		10Le0873		Autoriser ou continuer d'autoriser le Contrat de Rivière Lesse à placer une information dans les panneaux d'affichage DNF, après l'avoir soumise au chef de cantonnement	CC Lesse	DNF, Toutes les communes partenaires (à confirmer)	chaque année	non	pas de nouveau panneau réalisé par le cr lesse
17.Information et Sensibilisation		10Le0947		Faire éditer 'Les hydronymes du sous-bassin de la Lesse'	CC Lesse	Naturalistes de la Haute Lesse, CHTL	2014	oui	revue vendue complètement
17.Information et Sensibilisation		13Le0203		Pose de panneaux donnant le nom du cours d'eau à l'intersection de routes et cours d'eau dans les villages	CC Lesse	Libin	2016	oui	
17.Information et Sensibilisation		13Le0234		Sensibilisation du public (scolaire et tout public) à la protection des cours d'eau via l'outil pédagogique "Drôle de Pêche"	CC Lesse		chaque année	oui	plusieurs animations ont été réalisées au cours du premier semestre 2014 et d'autres au second semestre 2014
17.Information et Sensibilisation		13Le0411		Coordonner le projet « Saumons en classe » : élevage d'œufs de saumon en aquarium en classe et lâchage en rivière des alevins avec les enfants et le DNF. Ce projet s'inscrit dans le cadre du projet de la région wallonne : Saumon 2000.	CC Lesse	DCP	chaque année	en cours	Nouvelle action avalisée à l'AG du 8 octobre 2014. Les contacts ont été pris avec les deux écoles qui accueilleront le projet en 2015.
11.Dejets		13Le0104		Poursuivre l'opération "Communes et Rivières propres"	CC Lesse, AIVE - Secteur Valorisation et Propreté, BEP	Communes partenaires, Sociétés de pêche locales, autres CC, SA 'Grottes de Han'	chaque année	oui	chaque année
17.Information et Sensibilisation		13Le0105		Organiser des actions de sensibilisation au domaine de l'eau lors des Journées de l'Eau en mars	CC Lesse, autres CC	Tous les partenaires	chaque année	oui	en 2014: 18 activités proposées au grand public et 12 proposées aux écoles
01.Assainissement des eaux usées		13Le0092		Dresser un bilan de l'assainissement de la commune et suivi au cas par cas	CC Lesse, CC Semois-Chiers	Bertrix, Bièvre, Paliseul, AIVE,	2015	en cours	en cours via l'inventaire de terrain.
18.Autres		13Le0093		Transmettre les données d'inventaire, examen des points noirs inventoriés et priorisation	CC Lesse, CC Semois-Chiers	Bertrix, Bièvre, Paliseul	chaque année	oui	
18.Autres		13Le0094		Aide aux communes pour la mise en œuvre de la Directive Cadre Eau par le Plan de Gestion Wallon	CC Lesse, CC Semois-Chiers	Bertrix, Bièvre, Paliseul	chaque année	en cours	à la demande des communes
12.Patrimoine	12.3.Culturel	10Le0461		Etudier les possibilités de sauvegarde du bief « des pierres levées » à Villance	CHTL	Tourisme Haute-Lesse, DGO4, CC Lesse	2016	non	
01.Assainissement des eaux usées	01.1.Assainissement collectif	13Le0122		Dès qu'une nouvelle step est programmée sur la commune, voir avec le CC Lesse l'inventaire des rejets relevés sur la commune pour vérifier le bon raccordement de tous. En attendant, tenter de trouver des solutions pour diminuer l'impact des rejets.	Ciney	CC Lesse	2016	non	pour le moment, pas de STEP programmée sur la commune de Ciney (Haid-Haversin-Enhet prévues mais non datée par la SPGE)
02.Industries		10Le0355	LeRe0387	Veiller à résoudre le problème de rejet dans le ruisseau des Cresses dû à une entreprise sur la N949 près de Haid (clos d'équarrissage)	Ciney	CC Lesse, DNF - Cantonnement de Rochefort	2016	en cours	la commune doit vérifier à qui appartient le talus
02.Industries		10Le0356	LeRe0388	Veiller à résoudre le problème de rejet dans la source du ruisseau des Cresses dû à une unité de traitement de pommes de terre située à la ferme de l'Happe	Ciney	CC Lesse, DNF - Cantonnement de Rochefort	2016	oui	CC Lesse a contacté l'agent DNF, M. Hanse, qui n'a plus de problème (pour le moment) avec l'agriculteur. L'agriculteur a mis en place un système de collecte des eaux chargées en amidon qu'il épand dans ses terres. A

Thème	Sous-Thème	N° de l'action	N° de l'observation	Intitulé	Maître(s) d'œuvre(s)	Partenaire(s)	Echéance	Action réalisée au 31/12/2014	Etat au 31/12/2014
03.Agriculture	03.1.Apport nutriments	13Le0157		Information et sensibilisation des agriculteurs à la protection de l'eau, notamment la problématique des érosions des berges et lits des cours d'eau	Ciney	GAL "Protection des Berges", Centre de Michamps, CC Lesse, CC Haute-Meuse	chaque année	oui	certain agriculteurs ont contacté la Haute-Meuse pour remplir le dossier de demande de subvention, bonne exempli à Leignon avec installation de pompes à museau
04.Collectivités - Ménages		10Le0361		Vérifier la conformité des citernes à mazout de plus de 3.000 litres, enterrées et servant aux collectivités, propriétés communales, écoles, homes, piscine	Ciney		2016	en cours	il y aurait peu de citernes de 3000 litres dans les bâtiments communaux
04.Collectivités - Ménages	04.1.Economies d'eau	13Le0286		Equiper les robinetteries des bâtiments communaux en économiseurs d'eau (aérateurs/mousseurs)	Ciney	CC Lesse, CC Haute-Meuse	2016	non	l'éco-passeur y travaille
04.Collectivités - Ménages	04.2.Pesticides non agricoles et déchets toxiques	10Le0357		Mise en place d'un plan communal de gestion différenciée des produits phytosanitaires	Ciney	Pôle de Gestion Différenciée, CC Haute-Meuse	2016	en cours	plantations d'arbres mellifères. Pas de contact GD
05.Zones protégées	05.4.Zones sensibles	13Le0277		Inciter les camps de jeunes qui s'installent le long des cours d'eau à utiliser des toilettes sèches	Ciney	CC Lesse, CC Haute-Meuse	chaque année	oui	la commune a un monsieur camp, il faudra en 2015 déposer des brochures camp scout
08.Hydromorphologie	08.1.Continuité écologique des cours d'eau	13Le0174		Si possible prévenir la cellule de coordination en cas de travaux sur les voiries communales croisant un cours d'eau ou sur les cours d'eau de la commune	Ciney	CC Lesse	chaque année	non	pas de travaux pour le moment
08.Hydromorphologie	08.2.Gestion entretien CE	10Le0369	LeRe0389	Améliorer ou résoudre le problème de fuite à la sortie d'un étang sur le ruisseau de Lure présentant un risque d'effondrement à Serinchamps	Ciney	DST_PN, CC Lesse	2016	oui	travaux réalisés suite à l'évaluation de la situation et aux recommandations du chef du service travaux. Les assurances des privés ont tranché pour un certain type de travaux.
10.Invasives	10.2.Espèces végétales	13Le0141		Poursuivre l'information relative à la problématique des plantes invasives et inciter les particuliers à gérer la Balsamine de l'Himalaya et la Berce du Caucase, et leur proposer des plantes indigènes de remplacement	Ciney	CC Lesse, CC Haute-Meuse	chaque année	oui	le CC Lesse doit envoyer un article à ce sujet en avril
10.Invasives	10.2.Espèces végétales	13Le0243		Avant de déplacer des remblais, vérifier leur éventuelle contamination par les Balsamines de l'Himalaya, les Berces du Caucase ou les Renouées Asiatiques	Ciney	CC Lesse, CC Haute-Meuse, DNF - Cantonnement de Rochefort	chaque année	non	difficile à mettre en pratique par la commune
11.Dechets	11.1.Dechets verts	13Le0210		Sensibiliser la population aux risques de déposer les tontes de pelouses sur les berges des cours d'eau	Ciney	DNF - Cantonnement de Rochefort, CC Lesse, CC Haute-Meuse	chaque année	oui	CC Lesse peut renvoyer un article sur le sujet en juin 2015
11.Dechets	11.2.Dechets autres	10Le0362	LeDe0353	Continuer à retirer ou faire retirer les déchets le long du Rau de Conjoux	Ciney	CC Lesse	2016	en cours	l'endroit est difficile d'accès, le CC Lesse retournera inventories
11.Dechets	11.2.Dechets autres	10Le0367	LeDe0358	Retirer ou faire retirer les déchets le long de l'Ywoigne en aval du village de Chevetogne, au lieu-dit Bois de Coria	Ciney	CC Lesse	2016	non	délicat, d'un côté propriété privée, d'un côté propriété domaniale
12.Patrimoine	12.2.Bâti	13Le0305	LePa0073	Etudier les possibilités de mettre en valeur les deux anciens pompages situés sur le ruisseau de Reux à l'est de Conneux	Ciney	Petit Patrimoine Populaire Wallon, CC Lesse	2016	à supprimer	
15.Tourisme, Activités sportives et Loisirs		13Le0125		Poursuivre la sensibilisation des camps de jeunes au respect des bonnes pratiques environnementales	Ciney	CC Lesse, CC Haute-Meuse	chaque année	oui	le CC Lesse déposera à nouveau des brochures camp de scout
18.Autres		10Le0370		Collaboration entre le PCDR de Ciney et Le Contrat de rivière Lesse pour toutes les actions qui touchent aux ressources en eau	Ciney - PCDR	CC Lesse, CC Haute-Meuse	2016	non	pas d'action spécifique lié à l'eau
08.Hydromorphologie	08.1.Continuité écologique des cours d'eau	10Le0868	LeOu0446	Améliorer ou résoudre l'obstacle à poissons sur la Wamme à On, s'il s'agit d'une bonne frayère	Comité Royal Amicale des Pêcheurs Lomme et Lesse	Société de pêche "Entente Waha", DCENN_DCP	2016	non	il y a des possibilités techniques de contenter tous les intervenants
08.Hydromorphologie	08.1.Continuité écologique des cours d'eau	13Le0329	LeOu0729	Etudier les possibilités de lever l'obstacle à poissons engendré par un barrage pour une production électrique privée (inactive) sur un affluent de la Lesse entre Houyet et Hour	Comité Royal Amicale des Pêcheurs Lomme et Lesse	Donation Royale, DCP, CC Lesse	2016	oui	résolu par CRAPPL et DR premier semestre 2014
08.Hydromorphologie	08.2.Gestion entretien CE	10Le0754	LeOu0130	Etudier l'ensemble des problématiques de débits sur le bief du Biran, à Rochefort, afin de résoudre les problèmes de libre circulation des poissons	Comité Royal Amicale des Pêcheurs Lomme et Lesse	CC Lesse, DCENN, DCP	2016	en cours	mise en œuvre conditionnée par aboutissement 10Le0755
08.Hydromorphologie	08.2.Gestion entretien CE	10Le0755	LeOu0129	Améliorer ou résoudre l'obstacle à poissons sur le Biran, à Rochefort, engendré par un barrage aménagé pour un étang (propriété privée)	Comité Royal Amicale des Pêcheurs Lomme et Lesse	CC Lesse, DCENN, DCP	2016	en cours	négociation en cours pour l'aspect juridique de la responsabilité civile du réalisateur des travaux (CRAPPL)
08.Hydromorphologie	08.2.Gestion entretien CE	10Le0756	LeOu0732	Aménager le passage inférieur du ruisseau le Doyen sous le chemin de Jamblinne (obstacle par seuil du pertuis) près d'Eprave	Comité Royal Amicale des Pêcheurs Lomme et Lesse	Donation Royale, CC Lesse, DCP	2016	oui	résolu
14.Habitats et Espèces sensibles	14.2.Protection d'espèces sensibles	13Le0338		Analyse des critères génotypiques de la population de truites sur le Ruisseau de Jawet près de Villers-sur-Lesse et étude de conservation et de mise en valeur du ruisseau frayères	Comité Royal Amicale des Pêcheurs Lomme et Lesse	Donation Royale, DCP-SP	2016	non	dossier en suspens. En attente des volontés de nos partenaires DR, et SP. (Budgets).
08.Hydromorphologie	08.1.Continuité écologique des cours d'eau	13Le0330	LeOu0310	Etude piscicole du ruisseau Godelet: analyse de la population locale de truites et étude sur les possibilités de lever l'obstacle à poissons engendré par un passage sous la route communale Houyet-Hour	Comité Royal Amicale des Pêcheurs Lomme et Lesse, Donation Royale	Houyet (à confirmer), DCP	2016	en cours	pêche électrique le mercredi 17 septembre 2014; en attente des résultats de génotypage via DCP
17.Information et Sensibilisation		10Le0876		Organiser annuellement une 'Rencontre entre acteurs de la rivière' sur un thème spécifique repris dans les missions du Contrat de rivière en collaboration avec les autres Contrats de rivière de la Province de Luxembourg	CR de la Province de Luxembourg		chaque année	oui	le 17 octobre : problématique = accès du bétail au cours d'eau
05.Zones protégées	05.3.Zones vulnérables	10Le0760		Réaliser une monographie (en deux parties) « inventaire cartographique et descriptif des phénomènes karstiques dans le sous-bassin de la Lesse »	CWEPSS	SPW/DGARNE/DEE/DESo, FUNDP, UBS, CC Lesse	2016	en cours	première monographie sur la Basse Lesse sortie en juin 2014 - sortie de presse tome 2 prévue pour juin 2015 en collaboration avec CR Lesse
05.Zones protégées	05.3.Zones vulnérables	13Le0349		Diffuser vers le public spécialisé ou non un ensemble d'information (dont l'étude "Pascalis") sur les eaux souterraines du sous-bassin de la Lesse (notamment via l'ECOKARST)	CWEPSS	SPW/DGARNE/DEE/DESo	2016	oui	une partie des données disponibles sur le serveur CIGALE; remise des données pour un mémoire

Thème	Sous-Thème	N° de l'action	N° de l'observation	Intitulé	Maître(s) d'œuvre(s)	Partenaire(s)	Echéance	Action réalisée au 31/12/2014	Etat au 31/12/2014
05.Zones protégées	05.3.Zones vulnérables	13Le0350	LePa0113	Réaliser une étude sur le travertin sur le ruisseau de Saint-Hadelin à Celles	CWEPSS	SCAIP (URB), CC Lesse	2016	oui	relevés et prélèvements + pose de supports pour étude concrétionnement en 2014; analyse support fin 2015 pour publication dans l'écotact
01.Assainissement des eaux usées	01.1.Assainissement collectif	13Le0077		Dès qu'une nouvelle step est programmée sur la commune, voir avec le CC Lesse l'inventaire des rejets relevés sur la commune pour vérifier le bon raccordement de tous. En attendant, tenter de trouver des solutions pour diminuer l'impact des rejets	Daverdisse		chaque année	non	pas de STEP programmée pour le moment
03.Agriculture	03.1.Apport nutriments	13Le0158		Information et sensibilisation des agriculteurs à la protection de l'eau, notamment la problématique des érosions des berges et lits des cours d'eau	Daverdisse	CC Lesse, Centre de Michamps	chaque année	oui	séance d'information sur législation clôture et subvention à Gozin le 5 mars
04.Collectivités - Ménages	04.1.Economies d'eau	13Le0274		Equiper les robinetteries des bâtiments communaux en économiseurs d'eau (aérateurs/mousseurs)	Daverdisse	CC Lesse	2016	en cours	déjà dans les bâtiments de la commune, pas d'infos pour les écoles, partenaire va se renseigner
04.Collectivités - Ménages	04.2.Pesticides non agricoles et déchets toxiques	10Le0375		Informé et sensibiliser le personnel communal aux bonnes pratiques d'utilisation des produits phytosanitaires	Daverdisse	Pôle de Gestion Différenciée	2016	en cours	participation à la séance PG à Wellin le 12 juin, Porcheresse : bande fleurie, bcp de fauchage tardif
05.Zones protégées	05.4.Zones sensibles	13Le0193		Inciter les camps de jeunes qui s'installent le long des cours d'eau (et en particulier en amont des zones de baignades) à utiliser des toilettes sèches	Daverdisse	CC Lesse	chaque année	oui	distribution de la brochure,
08.Hydromorphologie	08.1.Continuité écologique des cours d'eau	13Le0175		Si possible prévenir la cellule de coordination en cas de travaux sur les voiries communales croisant un cours d'eau ou sur les cours d'eau de la commune	Daverdisse	CC Lesse	chaque année	oui	
10.Invasives	10.2.Espèces végétales	13Le0142		Poursuivre l'information relative à la problématique des plantes invasives et inciter les particuliers à gérer la Balsamine de l'Himalaya et la Berce du Caucase	Daverdisse	CC Lesse	chaque année	non	article dans BC de été 2015
10.Invasives	10.2.Espèces végétales	13Le0244		Avant de déplacer des remblais, vérifier leur éventuelle contamination par les Balsamines de l'Himalaya, les Berces du Caucase ou les Renouées Asiatiques	Daverdisse	CC Lesse, DNF - Cantonnement de Libin	chaque année	non	difficile à mettre en œuvre pour les communes, ne prend d'office pas sur les sites contaminés par renouées du Japon
11.Dechets	11.1.Dechets verts	13Le0211		Sensibiliser la population aux risques de déposer les tontes de pelouses sur les berges des cours d'eau	Daverdisse	DNF - Cantonnement de Libin, CC Lesse	chaque année	non	article dans BC du printemps 2015
12.Patrimoine	12.2.Bâti	13Le0076	LePa0018	Réparer deux piliers du "Pont des Gades" (pont classé) à Gembes au-dessus de l'Almache	Daverdisse	Monuments et sites	2016	en cours	réunion de terrain 11/12/2014 avec echevins, DNF, DCP, DST-Plux, remise de documents à la commune, cahier des charges doit être rédigé par commune
12.Patrimoine	12.3.Culturel	10Le0390		Remettre en valeur un (ou plusieurs) ancien(s) lavoir(s) à Gembes dans le lit des cours d'eau	Daverdisse	SI Daverdisse, DGO4	2016	non	CR Lesse va prendre contact avec particulier pour relocaliser les lavoirs et voir pour leurs accès
12.Patrimoine	12.3.Culturel	10Le0391		Remise en valeur d'un site d'abissage le long de l'Almache - Pré Moinil	Daverdisse	Life Papillons, Naturalistes de la Haute-Lesse, CC Lesse	2016	en cours	voir avec SI Daverdisse si autre endroit possible, près du pont de fer?
15.Tourisme, Activités sportives et Loisirs		13Le0126		Poursuivre la sensibilisation des camps de jeunes au respect des bonnes pratiques environnementales	Daverdisse	CC Lesse	chaque année	oui	via la distribution de la brochure bilingue du CR Lesse, commune va refaire un règlement communal car problème déchets
12.Patrimoine	12.2.Bâti	10Le0960	LePa0108	Remettre en valeur l'ancien lavoir situé à Haut-Fays dans le quartier "Les Scottons"	Daverdisse, CC Lesse	SI Daverdisse	2016	en cours	réalisé en partie par commune, Life Papillons, SI Davedis, Natagora. Curage de la mare prévu
01.Assainissement des eaux usées	01.1.Assainissement collectif	10Le0793	LeRe0148	Etudier les possibilités techniques de provoquer artificiellement une meilleure oxygénation de eaux de la Lomme en aval de la STEP de Rochefort	DCENN_Na	Fédération pêcheurs Lesse & Lomme et sociétés de pêche locales, CC Lesse, DCP, INASEP ?	2016	non	demande une étude préalable Cf. B. De Le Court
06.Prélèvements, crues et étiages	06.1.Prélèvements	13Le0339		Résoudre les problèmes de débits réservés sur la Wamme à Jemelle dû au pompage par une industrie	DCENN_Na	CC Lesse, Fédération pêcheurs Lesse & Lomme, LHOIST (?)	2016	non	
06.Prélèvements, crues et étiages	06.3.Inondations	13Le0301		Voir les possibilités de créer une "zone à inonder" dans la prairie en rive droite de la Lesse en face du "Cul de l'Hileau"	DCENN_Na	Houyet, DNF - Cantonnement de Dinant, plan P.L.L.L.E.S.	2016	en cours	étude hydrolique reste à finaliser
08.Hydromorphologie	08.1.Continuité écologique des cours d'eau	10Le0016	LeCa0042	Résoudre ou améliorer les problèmes de débit dus aux captages sur la Lomme (communes de Libin et St-Hubert) pour des centrales hydroélectriques	DCENN_Na	DCP, DST_PLux cours d'eau cours d'eau, CC Lesse	2016	non	en attente de la révision de la loi de 67 sur les débits réservés
08.Hydromorphologie	08.1.Continuité écologique des cours d'eau	10Le0017	LeCa0067	Résoudre ou améliorer les problèmes de débit dus aux captages sur la Lomme (communes de Libin et St-Hubert) pour des centrales hydroélectriques	DCENN_Na	DCP, DST_PLux cours d'eau cours d'eau, CC Lesse	2016	non	en attente de la révision de la loi de 67 sur les débits réservés
08.Hydromorphologie	08.1.Continuité écologique des cours d'eau	10Le0943		Déposer un projet FEP pour étudier une solution de passe à poissons barrage Villatoile	DCENN_Na		2016	en cours	réunion d'avant-projet le 17/12/2014 : réalisation de plans + discussion en cours
08.Hydromorphologie	08.1.Continuité écologique des cours d'eau	10Le0944		projet FEP pour étudier une solution de passe à poissons barrage de Walzin	DCENN_Na		2016	en cours	réunion d'avant-projet le 17/12/2014 : plans réalisés et discussion en cours + réunion sur site le 13 janvier 2015
08.Hydromorphologie	08.1.Continuité écologique des cours d'eau	10Le0945		projet FEP pour étudier une solution de passe à poissons barrage de la marbrerie de Hour	DCENN_Na		2016	non	le projet FEP a été déposé mais encore aucune étude pour le moment



Thème	Sous-Thème	N° de l'action	N° de l'observation	Intitulé	Maître(s) d'œuvre(s)	Partenaire(s)	Echéance	Action réalisée au 31/12/2014	Etat au 31/12/2014
08.Hydromorphologie	08.1.Continuité écologique des cours d'eau	10Le0946		projet FEP pour étudier une solution de passe à poissons barrage de Villers sur Lesse	DCENN_Na		2016	non	le projet FEP a été déposé mais encore aucune étude pour le moment
08.Hydromorphologie	08.1.Continuité écologique des cours d'eau	13Le0307		Dans le cas ou l'étude du projet FEP sur le Merny est réalisée, voir les possibilités de réaliser les travaux	DCENN_Na	Paliseul	2016	supprimée	action supprimée à l'Ag du 8 octobre 2014
08.Hydromorphologie	08.1.Continuité écologique des cours d'eau	13Le0347	LeOu0167	Etudier les possibilités de lever l'obstacle à poissons sur la Lomme à Eprave (début du bief du moulin) à l'est de la rue de la gare	DCENN_Na	Comité Royal Amicale des Pêcheurs Lomme et Lesse, CC Lesse, DCP	2016	oui	le barrage a été refait : échancreur + 3 bassins, voir avec société de pêche si opérationnelle
08.Hydromorphologie	08.2.Gestion entretien CE	10Le0013	LeOu0002	Etudier les possibilités d'améliorer ou résoudre l'obstacle à poissons sur l'Our, engendré par un pont à Our (commune de Paliseul)	DCENN_Na	DCP, CC Lesse, Paliseul	2016	oui	réunion finale du projet FEP le 17/12/2014 : étude réalisée pour cet obstacle, le SPW prendrait peut être en charge les travaux
08.Hydromorphologie	08.2.Gestion entretien CE	10Le0020		Entretien des cours d'eau: travaux de curage et de réparation	DCENN_Na		chaque année	oui	
08.Hydromorphologie	08.2.Gestion entretien CE	10Le0021		Entretien des cours d'eau: entretien ripisylve	DCENN_Na		chaque année	oui	
08.Hydromorphologie	08.2.Gestion entretien CE	13Le0020		Favoriser autant que possible l'utilisation du cheval de trait pour l'enlèvement des embâcles dans les cours d'eau	DCENN_Na		chaque année	non	pas beaucoup de cas ou l'action se justifie
08.Hydromorphologie	08.2.Gestion entretien CE	13Le0108		Si possible prévenir la cellule de coordination en cas de travaux sur les cours d'eau de 1ère catégorie	DCENN_Na	CC Lesse	chaque année	oui	
08.Hydromorphologie	08.2.Gestion entretien CE	13Le0304	LeDe0459	Vérifier la stabilité des aménagements de berges par les riverains le long du Biran à Wanlin, derrière la rue de la Brasserie	DCENN_Na		2016	non	va aller revoir
13.Ouvrages		13Le0333	LePB0054	Vérifier la stabilité de la culée du pont enjambant le ruisseau de Poix, rue de la Lhomme à Poix	DCENN_Na		2016	à supprimer	propriété privée, le SPW ne peut pas intervenir. Action à supprimer à l'Ag du 26 mars 2015
08.Hydromorphologie	08.1.Continuité écologique des cours d'eau	13Le0337	LeOu0731	Protection de l'échelle à poissons sur le Ruisseau des Valennes près de Jemelle par la pose d'enrochement le long de la Lomme (berge gauche) et l'entretien/amélioration de celle-ci.	DCENN_Na, Comité Royal Amicale Pêcheurs Lomme et Lesse	DCP-SP	2016	non	
09.Activités récréatives	09.1.Pêche	10Le0062		Réintroduction du saumon atlantique dans le sous-bassin de la Lesse	DCP - Service de la Pêche	Fédération pêcheurs Lesse & Lomme et sociétés de pêche locales, CC Lesse	2016	oui	68 820 tacons de 0,61 à 0,73g alevinés entre Lessive et Villers-sur-Lesse et entre Ciergnon et Wanlin
09.Activités récréatives	09.1.Pêche	10Le0063		Soutien de l'ombre dans le sous-bassin de la Lesse. Alevinage avec des espèces disparues ou en fort déclin	DCP - Service de la Pêche	Fédération pêcheurs Lesse & Lomme et sociétés de pêche locales, CC Lesse	2016	oui	réalisé : 15 000 œufs embryonnés
09.Activités récréatives	09.1.Pêche	10Le0064		réintroduction de civelles dans le sous-bassin la Lesse	DCP - Service de la Pêche	Fédération pêcheurs Lesse & Lomme et sociétés de pêche locales, CC Lesse	2016	non	reporté en février 2015
09.Activités récréatives	09.1.Pêche	10Le0066		Initier une étude sur l'impact des étendues d'eau (étangs...) sur la température des rivières et ruisseaux	DCP - Service de la Pêche	Fédération pêcheurs Lesse & Lomme et sociétés de pêche locales, CC Lesse	2016	en cours	reporté en 2015
09.Activités récréatives	09.1.Pêche	13Le0356		Réaliser des pêches électriques d'inventaire dans la Lesse et ses affluents	DCP - Service de la Pêche	DGO3 - DEMNA	chaque année	oui	La Lesse à Redu et à Daverdisse; Le Ry de Chicheron et le Franc Ryu en septembre 2014
09.Activités récréatives	09.1.Pêche	13Le0357		Effectuer des analyses génétiques sur des populations potentiellement endémiques de la truite Fario	DCP - Service de la Pêche	UCL	2014	en cours	Our à Beth : OK ; Ruisseau de Godelet : en cours
09.Activités récréatives	09.1.Pêche	13Le0358		Effectuer des analyses génétiques sur des populations potentiellement endémiques de l'écrevisse à pieds rouges	DCP - Service de la Pêche	University Koblenz-Landau (DE)	2014	oui	publication scientifique soumise
09.Activités récréatives	09.1.Pêche	13Le0360		Effectuer des analyses génétiques sur des populations potentiellement endémiques du hotu	DCP - Service de la Pêche	ULg	2015	non	annulé, faute d'échantillons de hotus dans la Lesse et affluents
09.Activités récréatives	09.1.Pêche	13Le0361		Effectuer des analyses génétiques sur des populations potentiellement endémiques de l'ombre commun	DCP - Service de la Pêche	UCL	2016	en cours	en cours
09.Activités récréatives	09.1.Pêche	13Le0359		Effectuer des analyses génétiques sur des populations potentiellement endémiques du barbeau fluviatile	DCP - Service de la Pêche, FEP	ULg	2015	oui	rapport intermédiaire disponible
08.Hydromorphologie	08.2.Gestion entretien CE	10Le0026		Prévenir la cellule de coordination du contrat de rivière Lesse en cas de travaux sur les voiries régionales lorsque celles-ci traversent un cours d'eau (même tout petit), afin de profiter des travaux pour remédier à un éventuel obstacle à poissons	DGO1_Luxembourg Dir routes du Luxembourg	CC Lesse, DCP, DCENN_Na	chaque année	oui	réunion du 14/11/2014 avec A.B et D.W : A.B. va refaire une note qu'il va communiquer à la régie
08.Hydromorphologie	08.2.Gestion entretien CE	10Le0028	LeOu0386	Etudier les possibilités d'améliorer ou résoudre l'obstacle à poissons sur le ruisseau Vieille Rochette, engendré par un voûtement (sous l'autoroute), près d'Ochamps (commune de Libin), après l'exploitation des résineux, puisqu'il s'agit d'une bonne frayè	DGO1_Luxembourg Dir routes du Luxembourg	DCP, Libin (à confirmer), DST_PLux cours d'eau cours d'eau, DCENN, CC Lesse, Matagne	2016	non	réunion du 14/11/2014 avec A.B et D.W. : selon le service de la pêche obstacle pas prioritaire; le CRLesse va demander si le génotypage des poissons a été effectué afin de savoir si il y a une souche locale de truites

Thème	Sous-Thème	N° de l'action	N° de l'observation	Intitulé	Maître(s) d'œuvre(s)	Partenaire(s)	Echéance	Action réalisée au 31/12/2014	Etat au 31/12/2014
08.Hydromorphologie	08.2.Gestion entretien CE	10Le0029	LeOu0110	Voir avec l'agent DNF du service de la pêche la pertinence d'améliorer ou résoudre l'obstacle à poissons sur le ruisseau de la Barrière, engendré par un voûtement (sous la N89), près de Bras (commune de Libramont), s'il s'agit potentiellement d'une bonne	DGO1_Luxembourg Dir routes du Luxembourg	DCP, Libramont-Chevigny, DST_Plux cours d'eau cours d'eau, DCENN, CC Lesse	2016	non	réunion du 14/11/2014 avec A.B et D.W. : selon le service de la pêche cours d'eau à haut potentiel : obstacle prioritaire
08.Hydromorphologie	08.2.Gestion entretien CE	10Le0030	LeOu0353	Voir avec l'agent DNF du service de la pêche la pertinence d'améliorer ou résoudre l'obstacle à poissons sur le ruisseau de Misdri, engendré par un voûtement (sur la N849), près de Masbourg (commune de Nassogne), s'il s'agit potentiellement d'une bonne f	DGO1_Luxembourg Dir routes du Luxembourg	DCP, Nassogne, DST_Plux cours d'eau cours d'eau, DCENN, CC Lesse	2016	non	réunion du 14/11/2014 avec A.B et D.W. : selon le service de la pêche obstacle pas prioritaire car très difficile à aménager
08.Hydromorphologie	08.2.Gestion entretien CE	10Le0031	LeOu0350	Voir avec l'agent DNF du service de la pêche la pertinence d'améliorer ou résoudre l'obstacle à poissons sur le ruisseau de Nanfurnalle, engendré par un pont (sur la N849), près de Masbourg (commune de Nassogne), s'il s'agit potentiellement d'une bonne fr	DGO1_Luxembourg Dir routes du Luxembourg	DCP, Nassogne, DST_Plux cours d'eau cours d'eau, DCENN, CC Lesse	2016	non	réunion du 14/11/2014 avec A.B et D.W. : selon le service de la pêche obstacle prioritaire
08.Hydromorphologie	08.2.Gestion entretien CE	10Le0032	LeOu0357	Voir avec l'agent DNF du service de la pêche la pertinence d'améliorer ou résoudre l'obstacle à poissons sur le ruisseau de Cheveni, engendré par un voûtement (sous la N4), près de Bande (commune de Nassogne), s'il s'agit potentiellement d'une bonne fray	DGO1_Luxembourg Dir routes du Luxembourg	DCP, Nassogne, DST_Plux cours d'eau cours d'eau, DCENN, CC Lesse	2016	non	réunion du 14/11/2014 avec A.B et D.W. : selon le service de la pêche obstacle non prioritaire à cause de la difficulté de lever l'obstacle et de la succession d'obstacles en aval
08.Hydromorphologie	08.2.Gestion entretien CE	10Le0037	LeOu0474	Voir avec l'agent DNF du service de la pêche la pertinence d'améliorer ou résoudre les obstacles à poissons sur le ruisseau du Parc, engendrés par des voûtements (sous la N89), à St-Hubert s'il s'agit potentiellement d'une bonne frayère.	DGO1_Luxembourg Dir routes du Luxembourg	DCP, Saint-Hubert, DST_Plux cours d'eau cours d'eau, DCENN, CC Lesse	2016	non	réunion du 14/11/2014 avec A.B et D.W. : selon le service de la pêche obstacle non prioritaire, attention tuyau métallique (armco) percé et perte d'eau à ce niveau, la DGO1 doit aller voir car possibilité de problème au niveau de la stabilité du talus
08.Hydromorphologie	08.2.Gestion entretien CE	10Le0039	LeOu0495	Voir avec l'agent DNF du service de la pêche la pertinence d'améliorer ou résoudre l'obstacle à poissons sur la Lomme, engendré par un pont (sur la N808), à Poix St-Hubert (commune de St-Hubert) s'il s'agit potentiellement d'une bonne frayère.	DGO1_Luxembourg Dir routes du Luxembourg	DCP, DCENN, Fédération pêcheurs Lesse & Lomme, Saint-Hubert (à confirmer),	2016	non	réunion du 14/11/2014 avec A.B et D.W. : selon le service de la pêche obstacle non prioritaire car il fait partie d'un ensemble d'obstacles correspondant aux centrales hydroélectriques
08.Hydromorphologie	08.2.Gestion entretien CE	10Le0040	LeOu0054	Voir avec l'agent DNF du service de la pêche la pertinence d'améliorer ou résoudre l'obstacle à poissons sur le Ri d'Ave, engendré par un voûtement (sous la N855), près de Fays Famenne (commune de Wellin), s'il s'agit potentiellement d'une bonne frayère.	DGO1_Luxembourg Dir routes du Luxembourg	DCP, DST_Plux cours d'eau cours d'eau, DCENN, Fédération pêcheurs Lesse & Lomme,	2016	non	réunion du 14/11/2014 avec A.B et D.W. : selon le service de la pêche aménagement pas complexe à réaliser, prioritaire mais pas dans les premiers prioritaires
11.Dechets	11.2.Dechets autres	13Le0072		Surveiller régulièrement les dépôts de déchets divers sur les routes, les aires de parking et/ou pique-nique gérées par la DGO1 particulièrement le long des cours d'eau	DGO1_Luxembourg Dir routes du Luxembourg		chaque année	oui	réunion du 14/11/2014 avec A.B et D.W.
13.Ouvrages		10Le0025		Réaliser une évaluation écologique et technique des bassins d'orage pour qu'ils jouent leur rôle, tant du point de vue de la qualité que de la quantité.	DGO1_Luxembourg Dir routes du Luxembourg		2016	en cours	
13.Ouvrages		13Le0231	LeOu0719	Etudier les possibilités d'aménager le passage de la Lesse sous la E411 entre Anloy et Villance, pour qu'il ne constitue plus un obstacle aux poissons	DGO1_Luxembourg Dir routes du Luxembourg	DCP, Etienne Dupont, DST_Plux, Libin, DCENN, DNF - Cantonnement de Libin	2016	en cours	plusieurs réunion de terrain ont eu lieu et la DGO1 a fourni un plan d'aménagement pour améliorer l'obstacle (prochaine réunion le 18 avril 2014)
13.Ouvrages		13Le0325	LeOu0727	Remédier au dysfonctionnement de la vanne de sortie du bassin d'orage de Bras Sud afin qu'il récupère une capacité suffisante (important vu la proximité d'un captage en eau de surface)	DGO1_Luxembourg Dir routes du Luxembourg		2016	non	réunion du 14/11/2014 avec A.B et D.W. : A.B. a prévenu le district et le problème devrait être réglé. BO toujours plein car mauvaise gestion
13.Ouvrages		13Le0326	LeRe0092	Remédier au dysfonctionnement de la vanne de sortie du bassin d'orage de Bras Nord afin qu'il récupère une capacité suffisante (important vu la proximité d'un captage en eau de surface)	DGO1_Luxembourg Dir routes du Luxembourg		2016	non	réunion du 14/11/2014 avec A.B et D.W. : A.B. a prévenu le district et le problème devrait être réglé. BO toujours plein car mauvaise gestion
13.Ouvrages		13Le0327	LeOu0728	Entretien du bassin d'orage de Luchy	DGO1_Luxembourg Dir routes du Luxembourg		2016	non	
08.Hydromorphologie	08.1.Continuité écologique des cours d'eau	10Le0045	LeOu0243	Voir avec le DNF-pêche la pertinence d'améliorer ou résoudre l'obstacle à poissons sur le ruisseau des Forges, engendré par un pont (sur la N910), près de Celles.	DGO1_Namur Dir routes de Namur	DCP, DCENN_Na, CC Lesse, DST_PN	2016	non	à voir dans le cadre de l'ensemble du bassin versant (STEP en cours de construction)
08.Hydromorphologie	08.2.Gestion entretien CE	10Le0044		Prévenir la cellule de coordination du contrat de rivière Lesse en cas de travaux sur les voiries régionales lorsque celles-ci traversent un cours d'eau (même tout petit), afin de profiter des travaux pour remédier à un éventuel obstacle à poissons	DGO1_Namur Dir routes de Namur	CC Lesse, DCP, DCENN_Na	chaque année	non	pas de travaux pour le moment, l'action a été transmise aux agents
08.Hydromorphologie	08.2.Gestion entretien CE	10Le0047	LeOu0433	Voir avec le DNF-pêche la pertinence d'améliorer ou résoudre l'obstacle à poissons sur le ruisseau de Molina, engendré par un pont (sur la N949), près de Haid.	DGO1_Namur Dir routes de Namur	DCP, DCENN_Na, CC Lesse, DST_PN-cours d'eau	2016	non	à voir dans le cadre de l'ensemble du bassin versant du domaine provincial de Chevetogne
08.Hydromorphologie	08.2.Gestion entretien CE	10Le0048	LeOu0321	Etudier les possibilités d'améliorer le problème de l'impact du Bassin d'orage sur le Ri Pierre sur l'aire d'autoroute de Wanlin.	DGO1_Namur Dir routes de Namur	DCP, DCENN_Na, CC Lesse	2016	oui	la DGO1 a reçu une réponse de la station Total qui mentionne que la société d'entretien n'a pas trouvé d'anomalies + réalisation d'analyses qui ne révèlent pas de dépassement des normes. Le CCLesse ira ramasser
11.Dechets	11.2.Dechets autres	13Le0071		Surveiller régulièrement les dépôts de déchets divers sur les routes, les aires de parking et/ou pique-nique gérées par la DGO1 particulièrement le long des cours d'eau	DGO1_Namur Dir routes de Namur		chaque année	oui	ramassages réguliers effectués

Thème	Sous-Thème	N° de l'action	N° de l'observation	Intitulé	Maître(s) d'œuvre(s)	Partenaire(s)	Echéance	Action réalisée au 31/12/2014	Etat au 31/12/2014
13.Ouvrages		13Le0324	LeAu0044	Effectuer un entretien du bassin d'orage de Transinne et surtout renouveler le système de planches en bois	DGO1_Namur Dir routes de Namur		2016	non	pas encore réalisé
13.Ouvrages		13Le0335	LeOu0730	Bassin d'orage de Wellin, effectuer un entretien, voir l'état du géotextile en général (parois et fond), et évaluer le risque de pollution lié à la non-perméabilité du BO dans ce milieu hautement fragile (karst)	DGO1_Namur Dir routes de Namur	CWEPSS	2016	en cours	étude avec géologue, universitaire en cours, M. Warnon va se renseigner sur l'état de l'étude
07.Pollutions historiques et accidentelles	07.3.Sites pollués	10Le0042	LeOu0090	Bassin d'orage de Resteigne, surveillance de la charge polluante présente dans les boues, veiller au rôle épurateur du bassin d'orage, étude de son impact sur les petits ruisseaux qui le traversent. Analyse endoscopique pour trouver l'origine des sources	DGO1_Namur Dir routes de Namur, Tellin-PCDN	DNF - Cantonnement de Saint-Hubert, Tellin, CC Lesse	2016	oui	travail réalisé, évacuation des terres vers Ecoterre, la DGO1-Namur a par ailleurs commandé de la clôture à Gibier (200m)
03.Agriculture	03.1.Apport nutriments	13Le0159		Information et sensibilisation des agriculteurs à la protection de l'eau, notamment la problématique des érosions des berges et lits des cours d'eau	Dinant	CC Lesse, Centre de Michamps	chaque année	oui	avec la Haute-Meuse, brochure agriculture envoyé en avril 2014
04.Collectivités - Ménages		10Le0402		Recenser et contrôler les citernes à mazout enterrées de plus de 3000 litres, servant aux collectivités (écoles, églises, homes, bâtiments communaux, cliniques...)	Dinant		2016	oui	envoyé aux pompiers
04.Collectivités - Ménages	04.1.Economies d'eau	13Le0287		Equiper les robinetteries des bâtiments communaux en économiseurs d'eau (aérateurs/mousseurs)	Dinant	CC Lesse	2016	non	pas encore fait dans les bâtiments communaux
04.Collectivités - Ménages	04.2.Pesticides non agricoles et déchets toxiques	10Le0398		Mise en place d'un plan communal de gestion différenciée des produits phytosanitaires	Dinant	Pôle de Gestion Différenciée	2016	en cours	responsable phyto + local + carnet, CC Lesse a envoyé article "nouvelle législation pesticides" en octobre 2014
04.Collectivités - Ménages	04.2.Pesticides non agricoles et déchets toxiques	10Le0399		Utilisation de techniques mécaniques pour gérer le désherbage communal en alternative aux produits phytosanitaires	Dinant	Pôle de Gestion Différenciée, PhytEau/Wal	2016	en cours	
05.Zones protégées	05.4.Zones sensibles	13Le0194		Inciter les camps de jeunes qui s'installent le long des cours d'eau (et en particulier en amont des zones de baignades) à utiliser des toilettes sèches	Dinant	CC Lesse	chaque année	oui	via la brochure
08.Hydromorphologie	08.1.Continuité écologique des cours d'eau	13Le0176		Si possible prévenir la cellule de coordination en cas de travaux sur les voiries communales croisant un cours d'eau ou sur les cours d'eau de la commune	Dinant	CC Lesse	chaque année	non	pas eu le cas sur des cours d'eau communaux
10.Invasives	10.2.Espèces végétales	13Le0143		Poursuivre l'information relative à la problématique des plantes invasives et inciter les particuliers à gérer la Balsamine de l'Himalaya et la Berce du Caucase	Dinant	CC Lesse	chaque année	oui	
10.Invasives	10.2.Espèces végétales	13Le0245		Avant de déplacer des remblais, vérifier leur éventuelle contamination par les Balsamines de l'Himalaya, les Berces du Caucase ou les Renouées Asiatiques	Dinant	CC Lesse, DNF - Cantonnement de Dinant	chaque année	en cours	
11.Dechets	11.1.Dechets verts	13Le0212		Sensibiliser la population aux risques de déposer les tontes de pelouses sur les berges des cours d'eau	Dinant	DNF - Cantonnement de Dinant, CC Lesse	chaque année	non	
15.Tourisme, Activités sportives et Loisirs		13Le0127		Poursuivre la sensibilisation des camps de jeunes au respect des bonnes pratiques environnementales	Dinant	CC Lesse	chaque année	oui	brochure distribué en 2014
03.Agriculture	03.3.MO Exogènes à l'agriculture	13Le0261		Sensibiliser les producteurs de sapins de Noël face aux risques liés au traitement par pesticides des parcelles situées à proximité des cours d'eau	DNF - Cantonnement de Beauraing	Beauraing, CC Lesse	chaque année	non	cr lesse n'a pas encore réalisé d'articles
14.Habitats et Espèces sensibles	14.4.Résineux proches des berges	10Le0071	LeEr0955	Faire respecter la distance réglementaire des plantations de résineux en bordure de cours d'eau	DNF - Cantonnement de Beauraing	CC Lesse	2016	en cours	l'agent DNF suit l'action
14.Habitats et Espèces sensibles	14.4.Résineux proches des berges	13Le0002-22	LeEr0898	Faire respecter la distance réglementaire des plantations de résineux (semis naturels) en bordure de cours d'eau (le long du ruisseau de L'Hilan, en bordure ouest de la forêt domaniale des Longues Virées)	DNF - Cantonnement de Beauraing		2016	en cours	agent ira voir
14.Habitats et Espèces sensibles	14.4.Résineux proches des berges	13Le0002-27	LeEr0835	Faire respecter la distance réglementaire des plantations de résineux en bordure de cours d'eau (sur le ruisseau de Glissenry à la confluence avec la Wimbe, près de Froidfontaine)	DNF - Cantonnement de Beauraing		2016	en cours	agent ira voir
14.Habitats et Espèces sensibles	14.4.Résineux proches des berges	13Le0002-10	LeEr0725	Faire respecter la distance réglementaire des plantations de résineux en bordure de cours d'eau: le rau des Rives (en aval de la STEP)	DNF - Cantonnement de Bièvre		2016	non	agent ira voir
14.Habitats et Espèces sensibles	14.4.Résineux proches des berges	13Le0002-11	LeEr0684	Faire respecter la distance réglementaire des plantations de résineux en bordure de cours d'eau (le Rau des Rives-au nord ouest du Bois de la Ré)	DNF - Cantonnement de Bièvre		2016	non	agent ira voir
14.Habitats et Espèces sensibles	14.4.Résineux proches des berges	13Le0002-12	LeEr0679	Faire respecter la distance réglementaire des plantations de résineux en bordure de cours d'eau (La Rancenne-en amont du mémorial des Maguisards)	DNF - Cantonnement de Bièvre		2016	non	agent ira voir
14.Habitats et Espèces sensibles	14.4.Résineux proches des berges	13Le0002-13	LeEr0714	Faire respecter la distance réglementaire des plantations de résineux en bordure de cours d'eau (aux sources du lieu-dit les Balwez)	DNF - Cantonnement de Bièvre		2016	non	agent ira voir
14.Habitats et Espèces sensibles	14.4.Résineux proches des berges	13Le0002-14	LeEr0691	Faire respecter la distance réglementaire des plantations de résineux en bordure de cours d'eau (le Rau de Quériseul-au sud de la rue Bellefontaine à Bièvre)	DNF - Cantonnement de Bièvre		2016	non	agent ira voir
14.Habitats et Espèces sensibles	14.4.Résineux proches des berges	13Le0002-16	LeEr0692	Faire respecter la distance réglementaire des plantations de résineux en bordure de cours d'eau (le Rau de Proigy-entre le gros bois de Bièvre et la Douvette, près de Haut-Favs)	DNF - Cantonnement de Bièvre		2016	non	agent ira voir
14.Habitats et Espèces sensibles	14.4.Résineux proches des berges	13Le0002-17	LeEr0693	Faire respecter la distance réglementaire des plantations de résineux en bordure de cours d'eau (le Rau de Proigy-entre le gros bois de Bièvre et la Douvette, près de Haut-Favs)	DNF - Cantonnement de Bièvre		2016	non	agent ira voir
14.Habitats et Espèces sensibles	14.4.Résineux proches des berges	13Le0002-18	LeEr0698	Faire respecter la distance réglementaire des plantations de résineux en bordure de cours d'eau (le Rau du We Moray-aux sources, au nord-est du bois de Stavisse)	DNF - Cantonnement de Bièvre		2016	non	agent ira voir
14.Habitats et Espèces sensibles	14.4.Résineux proches des berges	13Le0002-19	LeEr0699	Faire respecter la distance réglementaire des plantations de résineux en bordure de cours d'eau (le Rau anonyme-en amont de la voie ferrée au sud du lieu-dit la Pichelotte)	DNF - Cantonnement de Bièvre		2016	non	agent ira voir
14.Habitats et Espèces sensibles	14.4.Résineux proches des berges	13Le0002-20	LeEr0700	Faire respecter la distance réglementaire des plantations de résineux en bordure de cours d'eau (le Rau anonyme-à Naomé à l'est du lieu-dit le Trou Loblié)	DNF - Cantonnement de Bièvre		2016	non	agent ira voir
14.Habitats et Espèces sensibles	14.4.Résineux proches des berges	13Le0002-8	LeEr0705	Faire respecter la distance réglementaire des résineux (semis naturels) en bordure de cours d'eau (à Graide Station-aux sources du rau)	DNF - Cantonnement de Bièvre		2016	non	agent ira voir
14.Habitats et Espèces sensibles	14.4.Résineux proches des berges	13Le0002-9	LeEr0704	Faire respecter la distance réglementaire des résineux (semis naturels) en bordure de cours d'eau (plantation et semis naturel) (à Graide Station-aval du chemin de fer)	DNF - Cantonnement de Bièvre		2016	non	agent ira voir
03.Agriculture	03.1.Apport nutriments	13Le0080	LeRe0598	Résoudre ou améliorer le problème d'un écoulement par fossé provenant d'un bâtiment agricole dans l'Our à Our, en amont de son passage sous la rue de Graide	DNF - Cantonnement de Bouillon		2016	oui	il y a eu des travaux et il reste l'écoulement de l'eau des toits. Le DNF continue à contrôler
03.Agriculture	03.3.MO Exogènes à l'agriculture	13Le0262		Sensibiliser les producteurs de sapins de Noël face aux risques liés au traitement par pesticides des parcelles situées à proximité des cours d'eau	DNF - Cantonnement de Bouillon	Paliseul, CC Lesse	chaque année	en cours	pas de problème spécifique en bordure de cours d'eau, la commune et le DNF sensibilisent le public

Thème	Sous-Thème	N° de l'action	N° de l'observation	Intitulé	Maître(s) d'œuvre(s)	Partenaire(s)	Echéance	Action réalisée au 31/12/2014	Etat au 31/12/2014
04.Collectivités - Ménages	04.2.Pesticides non agricoles et déchets toxiques	10Le0528	LeAu0069	Rappeler au riverain l'interdiction de pulvériser le long du cours d'eau (ruisseau de Framont)	DNF - Cantonnement de Bouillon	CC Lesse, Paliseul (à confirmer)	2015	oui	le riverain a eu un avertissement et depuis c'est ok
11.Dechets	11.1.Dechets verts	10Le0451	LeDe0306	Courrier aux particuliers qui déposent les tontes de pelouse en masse sur les berges	DNF - Cantonnement de Bouillon	CC Lesse	chaque année	en cours	avertissement au propriétaire, il reste un peu de débris. A surveiller
14.Habitats et Espèces sensibles	14.4.Résineux proches des berges	10Le0088	LeEr0013	Faire respecter la distance réglementaire des plantations de résineux en bordure du ruisseau de Carlsbourg	DNF - Cantonnement de Bouillon	CC Lesse	2016	supprimée	mauvaise évaluation de l'âge des résineux, action supprimée à l'AG du 8 octobre 2014
14.Habitats et Espèces sensibles	14.4.Résineux proches des berges	10Le0092	LeEr0017	Faire respecter la distance réglementaire des plantations de résineux en bordure de cours d'eau.	DNF - Cantonnement de Bouillon	CC Lesse	2016	supprimée	mauvaise évaluation de l'âge des résineux, action supprimée à l'AG du 8 octobre 2014
14.Habitats et Espèces sensibles	14.4.Résineux proches des berges	10Le0097	LeEr0078	Faire respecter la distance réglementaire des plantations de résineux en bordure du ruisseau de l'Europe Fontaine	DNF - Cantonnement de Bouillon	CC Lesse	2016	supprimée	mauvaise évaluation de l'âge des résineux, action supprimée à l'AG du 8 octobre 2014
14.Habitats et Espèces sensibles	14.4.Résineux proches des berges	10Le0126	LeEr0086	Faire respecter la distance réglementaire des plantations de résineux en bordure de cours d'eau.	DNF - Cantonnement de Bouillon	CC Lesse	2016	non	exploitation difficile : arbres coincés entre rivière et berge d'un étang
14.Habitats et Espèces sensibles	14.4.Résineux proches des berges	10Le0127	LeEr0087	Faire respecter la distance réglementaire des plantations de résineux en bordure du ruisseau de Framont	DNF - Cantonnement de Bouillon	CC Lesse	2016	non	seulement 5 à 6 arbres à couper
14.Habitats et Espèces sensibles	14.4.Résineux proches des berges	10Le0132	LeEr1244	Faire respecter la distance réglementaire des plantations de résineux en bordure du ruisseau de Tchênes	DNF - Cantonnement de Bouillon	CC Lesse	2016	oui	les arbres ont été coupés
14.Habitats et Espèces sensibles	14.4.Résineux proches des berges	10Le0133	LeEr0091	Faire respecter la distance réglementaire des plantations de résineux en bordure de cours d'eau non classé (ORI=210671)	DNF - Cantonnement de Bouillon	CC Lesse	2016	supprimée	rien de grave, beaucoup de feuillus, action supprimée à l'AG du 8 octobre 2014
14.Habitats et Espèces sensibles	14.4.Résineux proches des berges	10Le0134	LeEr0092	Faire respecter la distance réglementaire des plantations de résineux en bordure de cours d'eau non classé (ORI=210671)	DNF - Cantonnement de Bouillon	CC Lesse	2016	non	arbres de 25-30 ans, ruisseau quasi à sec
14.Habitats et Espèces sensibles	14.4.Résineux proches des berges	10Le0135	LeEr0094	Faire respecter la distance réglementaire des plantations de résineux en bordure de cours d'eau.	DNF - Cantonnement de Bouillon	CC Lesse	2016	non	petit ruisseau, arbres de 40ans
14.Habitats et Espèces sensibles	14.4.Résineux proches des berges	10Le0137	LeEr0100	Faire respecter la distance réglementaire des plantations de résineux en bordure de cours d'eau anonyme (ORI=210762)	DNF - Cantonnement de Bouillon	CC Lesse	2016	supprimée	mauvaise évaluation de l'âge, action supprimée à l'AG du 8 octobre 2014
14.Habitats et Espèces sensibles	14.4.Résineux proches des berges	13Le0002-21	LeEr0770	Faire respecter la distance réglementaire des plantations de résineux en bordure de cours d'eau (semis naturels le long du ruisseau des Forges en amont de la gare de Gendron)	DNF - Cantonnement de Dinant		2016	en cours	
14.Habitats et Espèces sensibles	14.4.Résineux proches des berges	13Le0002-67	LeEr1028	Faire respecter la distance réglementaire des plantations de résineux en bordure du ruisseau de Velsy à Vêr	DNF - Cantonnement de Dinant		2016	en cours	
14.Habitats et Espèces sensibles	14.4.Résineux proches des berges	10Le0148	LeEr0757	Faire respecter la distance réglementaire des plantations de résineux en bordure d'un cours d'eau non classé (ORI=220402), affluent du ruisseau des Clairs Chênes	DNF - Cantonnement de La Roche	CC Lesse	2016	en cours	
14.Habitats et Espèces sensibles	14.4.Résineux proches des berges	10Le0150	LeEr0755	Faire respecter la distance réglementaire des plantations de résineux aux sources du ruisseau des Bourgons	DNF - Cantonnement de La Roche	CC Lesse	2016	non	
03.Agriculture	03.1.Apport nutriments	13Le0082	LeDe0463	Vérifier la distance entre le tas de fumier (du centre équestre) et la Lesse, à Anloy	DNF - Cantonnement de Libin		2016	en cours	contact pris avec la DPC qui contrôlera, en attente d'une rencontre avec DNF et DPC et propriétaire
03.Agriculture	03.3.MO Exogènes à l'agriculture	13Le0263		Sensibiliser les producteurs de sapins de Noël face aux risques liés au traitement par pesticides des parcelles situées à proximité des cours d'eau	DNF - Cantonnement de Libin	Daverdisse, Wellin, CC Lesse	chaque année	non	difficile à mettre en œuvre
14.Habitats et Espèces sensibles	14.4.Résineux proches des berges	10Le0108	LeEr0021	Faire respecter la distance réglementaire des plantations de résineux en bordure du ruisseau de Derrière le Bois	DNF - Cantonnement de Libin	CC Lesse	2016	Autre MO	action à proposer au DNF-cantonnement de Bouillon
14.Habitats et Espèces sensibles	14.4.Résineux proches des berges	10Le0180	LeEr0126	Faire respecter la distance réglementaire des plantations de résineux en bordure du ruisseau des Orchies (plantations et/ou semis naturels).	DNF - Cantonnement de Libin - tr 10	CC Lesse	2016	en cours	à vérifier
03.Agriculture	03.3.MO Exogènes à l'agriculture	13Le0014	LeRe0554	Résoudre ou améliorer le problème d'un écoulement de silo dans un ruisseau anonyme (non classé, ORI=213351) à Sohier près du cimetière -> lessivage par l'eau de pluie	DNF - Cantonnement de Libin - tr01		2016	oui	à surveiller
08.Hydromorphologie	08.1.Continuité écologique des cours d'eau	10Le0151	LeEn0099	Faire retirer la clôture en travers du ruisseau d'Holenne (NC), ou veiller à nettoyer régulièrement	DNF - Cantonnement de Libin - tr01	CC Lesse	2016	oui	le propriétaire estime que c'est fait
02.Industries	02.1.Toutes industries	10Le0935	LeRe0518	Résoudre le rejet dans le ruisseau de Mussy sur le zoning industriel de Transinne	DNF - Cantonnement de Libin - tr10		2016	en cours	l'entreprise y fait attention, contrôle perpétuel, prendre contact 1 fois par an pour savoir si analyses ok, CC Lesse va vérifier.
14.Habitats et Espèces sensibles	14.4.Résineux proches des berges	13Le0002-4	LeEr0003	Faire respecter la distance réglementaire des plantations de résineux en bordure de cours d'eau (Rau de Tchênes)	DNF - Cantonnement de Libin - tr12	CC Lesse	2016	Autre MO	sur cantonnement de Bouillon, limite communale = fossé plus haut et non le ruisseau
14.Habitats et Espèces sensibles	14.4.Résineux proches des berges	13Le0002-47	LeEr1255	Faire respecter la distance réglementaire des plantations de résineux en bordure du ruisseau dit de la Grande Buse au sud du lieu dit "A Wachamps"	DNF - Cantonnement de Libin - tr12	CC Lesse	2016	supprimée	action supprimée à l'AG du 8 octobre 2014
14.Habitats et Espèces sensibles	14.4.Résineux proches des berges	13Le0002-50	LeEr1249	Faire respecter la distance réglementaire des plantations de résineux en bordure du ruisseau de Nargaufai au lieu dit "Bois de Roumont"	DNF - Cantonnement de Libin - tr13	CC Lesse	2016	en cours	l'agent va recontacter le propriétaire
14.Habitats et Espèces sensibles	14.4.Résineux proches des berges	13Le0002-51	LeEr1250	Faire respecter la distance réglementaire des plantations de résineux en bordure du ruisseau de Nargaufai au lieu dit "Bois de Roumont" (aux sources du ruisseau)	DNF - Cantonnement de Libin - tr13	CC Lesse	2016	en cours	l'agent va recontacter le propriétaire
14.Habitats et Espèces sensibles	14.4.Résineux proches des berges	10Le0179	LeEr0124	Faire respecter la distance réglementaire des plantations de résineux en bordure du ruisseau d'Ordenne (plantations et/ou semis naturels).	DNF - Cantonnement de Libin - tr5	CC Lesse	2016	oui	
14.Habitats et Espèces sensibles	14.4.Résineux proches des berges	10Le0181	LeEr0130	Faire respecter la distance réglementaire des plantations de résineux en bordure de l'Almache près de Gembes (plantations et/ou semis naturels).	DNF - Cantonnement de Libin - tr5	CC Lesse	2016	non	toujours là, difficile à résoudre, problème de propriétaire (3 courriers envoyés)
14.Habitats et Espèces sensibles	14.4.Résineux proches des berges	10Le0182	LeEr0160	Faire respecter la distance réglementaire des plantations de résineux en bordure du Franc Ry (plantations et/ou semis naturels).	DNF - Cantonnement de Libin - tr5	CC Lesse	2016	oui	entrepreneur privé à couper
14.Habitats et Espèces sensibles	14.4.Résineux proches des berges	10Le0184	LeEr0162	Faire respecter la distance réglementaire des plantations de résineux en bordure du Franc Ry (plantations et/ou semis naturels).	DNF - Cantonnement de Libin - tr5	CC Lesse	2016	oui	
14.Habitats et Espèces sensibles	14.4.Résineux proches des berges	10Le0185	LeEr0164	Faire respecter la distance réglementaire des plantations de résineux en bordure du Franc Ry (plantations et/ou semis naturels).	DNF - Cantonnement de Libin - tr5	CC Lesse	2016	oui	

Thème	Sous-Thème	N° de l'action	N° de l'observation	Intitulé	Maître(s) d'œuvre(s)	Partenaire(s)	Echéance	Action réalisée au 31/12/2014	Etat au 31/12/2014
14.Habitats et Espèces sensibles	14.4.Résineux proches des berges	13Le0002-70	LeEr1718	Faire respecter la distance réglementaire d'une plantation de résineux en bordure de la Lesse en aval de la confluence avec le Franc Ry, en zone Natura 2000 (commune de daverdisse)	DNF - Cantonnement de Libin - tr5		2016	non	Nouvelle action avaluée à l'AG du 8 octobre 2014. Plantation privée avec déjà un recul de 6m, délicat de demander un recul de 12m compte tenu qu'il n'y a pas encore l'arrêté N2000 classé
14.Habitats et Espèces sensibles	14.4.Résineux proches des berges	10Le0173	LeEr0689	Faire respecter la distance réglementaire des plantations de résineux en bordure du ruisseau du Pré aux Trembles (plantations et/ou semis naturels).	DNF - Cantonnement de Libin - tr6	CC Lesse	2016	en cours	à vérifier
14.Habitats et Espèces sensibles	14.4.Résineux proches des berges	10Le0174	LeEr0135	Faire respecter la distance réglementaire des plantations de résineux en bordure du ruisseau de Rancenne (plantations et/ou semis naturels).	DNF - Cantonnement de Libin - tr6	CC Lesse	2016	en cours	à vérifier
14.Habitats et Espèces sensibles	14.4.Résineux proches des berges	10Le0176	LeEr0090	Faire respecter la distance réglementaire des plantations de résineux en berge gauche du ruisseau de la Planchette (plantations et/ou semis naturels).	DNF - Cantonnement de Libin - tr6	CC Lesse	2016	en cours	à vérifier
14.Habitats et Espèces sensibles	14.4.Résineux proches des berges	10Le0187	LeEr0111	Faire respecter la distance réglementaire des plantations de résineux en bordure d'un cours d'eau non classé près de Porcheresse (plantations et/ou semis naturels).	DNF - Cantonnement de Libin - tr6	CC Lesse	2016	en cours	à vérifier
14.Habitats et Espèces sensibles	14.4.Résineux proches des berges	10Le0189	LeEr0114	Faire respecter la distance réglementaire des plantations de résineux en bordure de l'Our (plantations et/ou semis naturels).	DNF - Cantonnement de Libin - tr6	CC Lesse	2016	en cours	à vérifier
14.Habitats et Espèces sensibles	14.4.Restauration et valorisation d'habitats ou de sources	10Le0175	LeEr0134	Faire respecter la distance réglementaire des plantations de résineux en bordure du ruisseau de Rancenne (plantations et/ou semis naturels).	DNF - Cantonnement de Libin - tr6	CC Lesse	2016	en cours	à vérifier
14.Habitats et Espèces sensibles	14.4.Résineux proches des berges	13Le0002-48	LeEr1259	Faire respecter la distance réglementaire des plantations de résineux en bordure du Ry des Glands (branche droite du Ry des Glands, au sud du "Bestin")	DNF - Cantonnement de Libin - tr7	CC Lesse	2016	oui	
14.Habitats et Espèces sensibles	14.4.Résineux proches des berges	13Le0002-49	LeEr1257	Faire retirer les semis naturels situés à la source du Ry de l'Eau Bue (près du lieu-dit "Les Sartais")	DNF - Cantonnement de Libin - tr7	CC Lesse	2016	oui	
14.Habitats et Espèces sensibles	14.4.Résineux proches des berges	13Le0002-23	LeEr1241	Faire respecter la distance réglementaire des plantations de résineux en bordure de cours d'eau (un ruisseau non classé, ORI=211901, juste en amont de sa confluence avec la Lesse à Lesse)	DNF - Cantonnement de Libin - tr9	CC Lesse	2016	non	à vérifier
14.Habitats et Espèces sensibles	14.4.Résineux proches des berges	13Le0002-25	LeEr1247	Faire respecter la distance réglementaire des plantations de résineux en bordure de cours d'eau (le ruisseau le Wezerin, à 350m de la rue de la Colline à Transinne)	DNF - Cantonnement de Libin - tr9	CC Lesse	2016	oui	
14.Habitats et Espèces sensibles	14.4.Résineux proches des berges	13Le0002-32	LeEr1246	Faire respecter la distance réglementaire des plantations de résineux en bordure de cours d'eau (le ruisseau du Vivier, peu après son passage sous la rue de Redu entre Redu et Transinne)	DNF - Cantonnement de Libin - tr9	CC Lesse	2016	oui	
14.Habitats et Espèces sensibles	14.4.Résineux proches des berges	13Le0002-69	LeEr1717	Faire respecter la distance réglementaire des plantations de résineux en bordure du ruisseau de Bonhé (au sud de la route de Redu à Transinne, en amont du ruisseau de Bonhé)	DNF - Cantonnement de Libin - tr9		2016	en cours	Nouvelle action avaluée à l'AG du 8 octobre 2014. en propriété privée, envoi d'un courrier
14.Habitats et Espèces sensibles	14.4.Résineux proches des berges	13Le0002-24	LeEr1242	Faire respecter la distance réglementaire des plantations de résineux en bordure de cours d'eau (le ruisseau de Mussy, juste en aval de la N40)	DNF - Cantonnement de Libin - tr10	CC Lesse	2016	non	l'agent doit écrire à IDELUX
08.Hydromorphologie	08.1.Continuité écologique des cours d'eau	13Le0059	LeAu0125	Vérifier la légalité du détournement du cours d'eau "Le ruisseau de Magny" au nord-est du mémorial Chateaubriand (élevage de bison)	DNF - Cantonnement de Marche-en-Famenne		2016	non	
08.Hydromorphologie	08.1.Continuité écologique des cours d'eau	13Le0060	LeAu0058	Vérifier la légalité du détournement du cours d'eau "L'Eau Derrière le Bois" au lieu-dit "Sur le Jardinot"	DNF - Cantonnement de Marche-en-Famenne		2016	non	
14.Habitats et Espèces sensibles	14.4.Résineux proches des berges	13Le0002-1	LeEr1393	Faire respecter la distance réglementaire des plantations de résineux en bordure de la Hédérée	DNF - Cantonnement de Marche-en-Famenne		2016	à supprimer	une ligne de frênes était plantée entre les résineux et la Hédérée mais érosion naturelle qui diminue la distance résineux-berge
14.Habitats et Espèces sensibles	14.4.Résineux proches des berges	13Le0002-2	LeEr1394	Faire respecter la distance réglementaire des plantations de résineux en bordure de la Hédérée	DNF - Cantonnement de Marche-en-Famenne		2016	oui	article pour courrier de la Lesse prévu en 2015
14.Habitats et Espèces sensibles	14.4.Résineux proches des berges	13Le0002-28	LeAu0124	Faire respecter la distance réglementaire des plantations de résineux en bordure de cours d'eau (rau de Magny au lieu-dit "sous la fagne de Buzin")	DNF - Cantonnement de Marche-en-Famenne		2016	non	
14.Habitats et Espèces sensibles	14.4.Résineux proches des berges	13Le0002-3	LeEr1395	Faire respecter la distance réglementaire des plantations de résineux en bordure de cours d'eau (Rau dit Pecheu Ry)	DNF - Cantonnement de Marche-en-Famenne		2016	non	
03.Agriculture	03.3.MO Exogènes à l'agriculture	13Le0199		Sensibiliser les producteurs de sapins de Noël face aux risques liés au traitement par pesticides des parcelles situées à proximité des cours d'eau	DNF - Cantonnement de Nassogne	Nassogne, Tenneville, CC Lesse	chaque année	non	
05.Zones protégées	05.1.Natura 2000	13Le0002-36	LeEr1122	Faire respecter la distance réglementaire des plantations de résineux situées en zone N2000 en bordure du rau anonyme, affluent de la Wamme (ORI 221611) dans le bois de Bande	DNF - Cantonnement de Nassogne		2016	non	à révéifier
05.Zones protégées	05.1.Natura 2000	13Le0002-42	LeEr1114	Faire respecter la distance réglementaire des plantations de résineux situées en zone N2000 en bordure du rau de la Fontaine des Saules (berge droite), affluent de la Dielette en forêt St-Michel	DNF - Cantonnement de Nassogne		2016	oui	
14.Habitats et Espèces sensibles	14.4.Résineux proches des berges	10Le0214	LeEr1096	Faire respecter la distance réglementaire des plantations de résineux en bordure du ruisseau de Saufosse près de Bande	DNF - Cantonnement de Nassogne	CC Lesse	2016	en cours	
14.Habitats et Espèces sensibles	14.4.Résineux proches des berges	10Le0215	LeEr1097	Faire respecter la distance réglementaire des plantations de résineux en bordure du cours d'eau non classé (ORI= 233843), affluent du ruisseau de Nanfurnalle à Nassogne près de la chapelle Saint-Léonard	DNF - Cantonnement de Nassogne	CC Lesse	2016	non	
14.Habitats et Espèces sensibles	14.4.Résineux proches des berges	10Le0216	LeEr1098	Faire respecter la distance réglementaire des plantations de résineux en bordure du cours d'eau non classé (ORI= 233786), affluent du ruisseau des Compagnons	DNF - Cantonnement de Nassogne	CC Lesse	2016	non	à revoir
14.Habitats et Espèces sensibles	14.4.Résineux proches des berges	13Le0002-29	LeEr1099	Faire respecter la distance réglementaire des plantations de résineux en bordure de cours d'eau le long du ruisseau de Veni au lieu-dit le Ronchy (rue de Hérimont) au nord de Lestery	DNF - Cantonnement de Nassogne		2016	non	
14.Habitats et Espèces sensibles	14.4.Résineux proches des berges	13Le0002-30	LeEr1102	Faire respecter la distance réglementaire des plantations de résineux en bordure du cours d'eau anonyme affluent de la Wassoie	DNF - Cantonnement de Nassogne		2016	oui	
14.Habitats et Espèces sensibles	14.4.Résineux proches des berges	13Le0002-31	LeEr1696	Faire respecter la distance réglementaire des plantations de résineux (régénération naturelle) en bordure de la Wassoie, de la rue de Jemeppe jusqu'à sa confluence avec le rau de Bocogne (route Nassogne-Grune)	DNF - Cantonnement de Nassogne		2016	oui	
14.Habitats et Espèces sensibles	14.4.Résineux proches des berges	13Le0002-43	LeEr1116	Faire respecter la distance réglementaire des plantations de résineux en bordure du ruisseau de Nanfurnalle	DNF - Cantonnement de Nassogne		2016	supprimée	action supprimée à l'AG du 8 octobre 2014
14.Habitats et Espèces sensibles	14.4.Résineux proches des berges	13Le0002-5	LeEr1124	Faire respecter la distance réglementaire des plantations de résineux en bordure de cours d'eau de la Pisserotte	DNF - Cantonnement de Nassogne	CC Lesse	2016	non	
14.Habitats et Espèces sensibles	14.4.Résineux proches des berges	13Le0002-55	LeEr1104	Faire respecter la distance réglementaire des plantations de résineux en bordure de cours d'eau anonyme (ORI=233784) affluent du ruisseau des Compagnons (surtout en berge gauche).	DNF - Cantonnement de Nassogne		2016	non	
14.Habitats et Espèces sensibles	14.4.Résineux proches des berges	13Le0002-6	LeEr0738	Faire respecter la distance réglementaire des plantations de résineux en bordure de cours d'eau de la Wamme (en aval du croisement avec la N889)	DNF - Cantonnement de Nassogne		2016	en cours	

Thème	Sous-Thème	N° de l'action	N° de l'observation	Intitulé	Maître(s) d'œuvre(s)	Partenaire(s)	Echéance	Action réalisée au 31/12/2014	Etat au 31/12/2014
14.Habitats et Espèces sensibles	14.4.Résineux proches des berges	13Le0002-7	LeEr0739	Faire respecter la distance réglementaire des plantations de résineux en bordure de cours d'eau du Ry de Baileu (en aval du croisement avec la N889)	DNF - Cantonnement de Nassogne		2016	en cours	
03.Agriculture	03.3.MO Exogènes à l'agriculture	13Le0266		Sensibiliser les producteurs de sapins de Noël face aux risques liés au traitement par pesticides des parcelles situées à proximité des cours d'eau	DNF - Cantonnement de Neufchâteau	Bertrix, CC Lesse	chaque année	non	
14.Habitats et Espèces sensibles	14.4.Résineux proches des berges	10Le0119	LeEr1591	Faire respecter la distance réglementaire des plantations de résineux en bordure du ruisseau du Pré des Sart	DNF - Cantonnement de Neufchâteau	CC Lesse	2016	non	
14.Habitats et Espèces sensibles	14.4.Résineux proches des berges	13Le0002-33	LeEr1586	Faire respecter la distance réglementaire des plantations de résineux en bordure de cours d'eau (le ruisseau des Prés Masbourg, dans le bois Fond Dol Pire, au sud de Jehonville)	DNF - Cantonnement de Neufchâteau		2016	non	
14.Habitats et Espèces sensibles	14.4.Résineux proches des berges	13Le0002-34	LeEr1574	Faire respecter la distance réglementaire des plantations de résineux en bordure de cours d'eau non classé (ORI=211372), affluent du ruisseau de la Fange de Château, dans la forêt de Luchy à l'est de la rue de Bertrix	DNF - Cantonnement de Neufchâteau		2016	non	
14.Habitats et Espèces sensibles	14.4.Résineux proches des berges	13Le0002-35	LeEr1572	Faire respecter la distance réglementaire des plantations de résineux en bordure de cours d'eau la Fange de Château, dans la forêt de Luchy à l'ouest de la voie de Rossart	DNF - Cantonnement de Neufchâteau		2016	non	
14.Habitats et Espèces sensibles	14.4.Résineux proches des berges	13Le0002-46	LeEr1271	Faire respecter la distance réglementaire des plantations de résineux en bordure du cours d'eau anonyme (ORI = 211563) dans le boir D'Outrouge (limite entre les communes de Libin et Bertrix)	DNF - Cantonnement de Neufchâteau		2016	non	
11.Déchets	11.1.Déchets verts	13Le0120-8	LeDe0486	Entretien du bassin d'orage de Lavaux-Saint-Anne et si possible identifier les particuliers qui déposent des déchets végétaux à cet endroit	DNF - Cantonnement de Rochefort	DGO1_Namur Dir routes de Namur	2016	en cours	plus de déchets le 6/1/15 mais période hivernale. Dnf va surveiller en été
14.Habitats et Espèces sensibles	14.4.Résineux proches des berges	13Le0002-45	LeEr0543	Faire respecter la distance réglementaire des plantations de résineux en bordure du ruisseau de Derrière Laloux dans le triage de Briquemont à Laloux dans le bois de Behogne au sud de la rue Florichamps	DNF - Cantonnement de Rochefort		2016	en cours	agent dnf ira revoir
14.Habitats et Espèces sensibles	14.4.Résineux proches des berges	13Le0002-68	LeEr1343	Faire respecter la distance réglementaire des plantations de résineux en bordure du cours d'eau non classé (ORI=246681) affluent du ruisseau de Conioix juste en aval de l'F411 à Conioix	DNF - Cantonnement de Rochefort		2016	en cours	agent DNF ira revoir
03.Agriculture	03.3.MO Exogènes à l'agriculture	13Le0264		Sensibiliser les producteurs de sapins de Noël face aux risques liés au traitement par pesticides des parcelles situées à proximité des cours d'eau	DNF - Cantonnement de Saint-Hubert	Tellin, Saint-Hubert	chaque année	non	
05.Zones protégées	05.1.Natura 2000	13Le0002-39	LeEr0277	Faire respecter la distance réglementaire des plantations de résineux en bordure du ruisseau des Boyes juste en aval du pont de la route venant de la cité du Centenaire, situées dans la zone Natura 2000 BE35038 (Bassin de la Lesse entre Villers-sur-Lesse	DNF - Cantonnement de Saint-Hubert	Tellin (à confirmer)	2016	non	l'agent DNF va demander au propriétaire de couper les jeunes
05.Zones protégées	05.1.Natura 2000	13Le0002-58	LeEr1484	Faire respecter la distance réglementaire des plantations de résineux en bordure du ruisseau de Chermont (en amont de l'étang du Prieur) situé en zone Natura 2000 Haute-Wamme et Masblette (BE34029)	DNF - Cantonnement de Saint-Hubert	Life-Lomme, Saint-Hubert (à confirmer)	2016	non	
08.Hydromorphologie	08.1.Continuité écologique des cours d'eau	10Le0247	LeEn0162	Faire retirer les entraves dues à des résidus d'exploitation le long d'un affluent du ruisseau de Glaumont	DNF - Cantonnement de Saint-Hubert	CC Lesse, Tellin (à confirmer)	2016	oui	
08.Hydromorphologie	08.1.Continuité écologique des cours d'eau	10Le0250	LeEn0805	Faire retirer les entraves dues à des résidus d'exploitation dans le ruisseau non classé (OR=232391) près de Smuid	DNF - Cantonnement de Saint-Hubert	CC Lesse, Saint-Hubert (à confirmer)	2016	supprimée	action supprimée à l'AG du 8 octobre 2014
11.Déchets	11.2.Déchets autres	13Le0023	LeAu0132	Surveiller les déversements de boues et/ou de terre, le long du chemin de fer. Déversements qui vont directement dans une zone humide jouxtant le Serpont de quelques mètres	DNF - Cantonnement de Saint-Hubert		2015	oui	
14.Habitats et Espèces sensibles	14.4.Résineux proches des berges	10Le0226	LeEr0247	Faire respecter la distance réglementaire des plantations de résineux en bordure du ruisseau des Glands près du château de Bestin	DNF - Cantonnement de Saint-Hubert	CC Lesse, Tellin (à confirmer)	2016	oui	
14.Habitats et Espèces sensibles	14.4.Résineux proches des berges	10Le0228	LeEr0244	Faire respecter la distance réglementaire des plantations de résineux en bordure du ruisseau des Glands près du château de Bestin	DNF - Cantonnement de Saint-Hubert	CC Lesse, Tellin (à confirmer)	2016	oui	
14.Habitats et Espèces sensibles	14.4.Résineux proches des berges	10Le0240	LeEr0316	Faire respecter la distance réglementaire des plantations de résineux en bordure du cours d'eau non classé (ORI= 211932) affluent du ruisseau de la Fange du Château	DNF - Cantonnement de Saint-Hubert	CC Lesse, Tellin (à confirmer)	2016	non	propriété privée, le DNF envoie un courrier
14.Habitats et Espèces sensibles	14.4.Résineux proches des berges	13Le0002-26	LeEr0362	Faire respecter la distance réglementaire des plantations de résineux en bordure de cours d'eau (le Serpont-juste en amont de son passage sous le chemin de fer dans le domaine de Warisart)	DNF - Cantonnement de Saint-Hubert	Libramont-Chevigny (à confirmer)	2016	en cours	semis naturels en terrain privé
14.Habitats et Espèces sensibles	14.4.Résineux proches des berges	13Le0002-40	LeEr0354	Faire respecter la distance réglementaire des plantations de résineux (semis naturels) en bordure du ruisseau de Baichamps	DNF - Cantonnement de Saint-Hubert	Libramont-Chevigny (à confirmer)	2016	non	à vérifier
14.Habitats et Espèces sensibles	14.4.Résineux proches des berges	13Le0002-52	LeEr1520	Faire respecter la distance réglementaire des plantations de résineux en bordure du ruisseau non classé (ORI 233422) au lieu-dit le Révôif en zone Natura 2000 (BE34029)	DNF - Cantonnement de Saint-Hubert	Saint-Hubert (à confirmer)	2016	non	
14.Habitats et Espèces sensibles	14.4.Résineux proches des berges	13Le0002-56	LeEr1499	Faire respecter la distance réglementaire des jeunes plantations de résineux en bordure du ruisseau d'Hatrival (en amont de sa confluence avec le Leupont)	DNF - Cantonnement de Saint-Hubert	Saint-Hubert (à confirmer)	2016	non	privé, le DNF fait un courrier
14.Habitats et Espèces sensibles	14.4.Résineux proches des berges	13Le0002-59	LeEr1489	Faire respecter la distance réglementaire des plantations de résineux en bordure du ruisseau de Chermont juste en amont de son passage sous la rue Saint-Michel (N849)	DNF - Cantonnement de Saint-Hubert	Saint-Hubert (à confirmer)	2016	non	
14.Habitats et Espèces sensibles	14.4.Résineux proches des berges	13Le0002-60	LeEr1494	Faire respecter la distance réglementaire des plantations de résineux en bordure du ruisseau des Rochettes juste en amont de sa confluence avec le ruisseau de Poix	DNF - Cantonnement de Saint-Hubert	Saint-Hubert (à confirmer)	2016	non	privé, DNF fait un courrier
14.Habitats et Espèces sensibles	14.4.Résineux proches des berges	13Le0002-64	LeEr1506	Faire respecter la distance réglementaire des plantations de résineux en bordure du ruisseau de Gobaille au lieu-dit Les Chavires	DNF - Cantonnement de Saint-Hubert	Saint-Hubert (à confirmer)	2016	non	privé, DNF fait un courrier
14.Habitats et Espèces sensibles	14.4.Résineux proches des berges	13Le0002-65	LeEr1528	Faire respecter la distance réglementaire des plantations de résineux en bordure du ruisseau anonyme (ORI=230311) (affluent de la Lomme à Bras-Haut)	DNF - Cantonnement de Saint-Hubert	Saint-Hubert (à confirmer)	2016	non	le CC Lesse doit y retourner pour fournir une location précise au DNF
14.Habitats et Espèces sensibles	14.4.Résineux proches des berges	13Le0002-53	LeEr1502	Faire respecter la distance réglementaire des plantations de résineux en bordure du ruisseau de Waivery, en zone Natura 2000 (BE34029)	DNF - Cantonnement de Saint-Hubert, DNF - Cantonnement de Nassogne (à confirmer)		2016	non	berge de Saint-Hubert sera faite en 2015
06.Prélèvements, crues et étiages	06.1.Prélèvements	10Le0654	LeCa0017	Voir les possibilités de résoudre ou améliorer l'obstacle à poissons sur le ruisseau des Orchères dû à un étang au sud-ouest de Mont Gembes (commune de Daverdisse)	DST_Plux	DCP, CC Lesse	2016	non	
06.Prélèvements, crues et étiages	06.1.Prélèvements	10Le0655	LeCa0007	Vérifier la légalité de la prise d'eau pour un étang dans le ruisseau de la Planchette près du croisement de la route Our-Porcheresse (commune de Daverdisse)	DST_Plux	DCP, CC Lesse	2016	non	
06.Prélèvements, crues et étiages	06.1.Prélèvements	10Le0656	LeCa0014	Résoudre ou améliorer la prise d'eau pour un étang dans le ruisseau de Rancenne près de Mont Gembes (commune de Daverdisse) dans le cadre du projet FEP	DST_Plux	DCP, CC Lesse	2016	non	
06.Prélèvements, crues et étiages	06.1.Prélèvements	10Le0657	LeCa0015	Résoudre ou améliorer la prise d'eau pour un étang dans le ruisseau de Rancenne près de Mont Gembes (commune de Daverdisse) dans le cadre du projet FEP	DST_Plux	DCP, CC Lesse	2016	non	
06.Prélèvements, crues et étiages	06.1.Prélèvements	10Le0658	LeCa0016	Vérifier la légalité de la prise d'eau ( obstacle à poissons) pour un étang dans l'Almache près de Porcheresse (commune de Daverdisse)	DST_Plux	DCP, CC Lesse	2016	non	

Thème	Sous-Thème	N° de l'action	N° de l'observation	Intitulé	Maître(s) d'œuvre(s)	Partenaire(s)	Echéance	Action réalisée au 31/12/2014	Etat au 31/12/2014
06.Prélèvements, crues et étiages	06.1.Prélèvements	10Le0659	LeOu0449	Vérifier la légalité de la prise d'eau détournant tout le ruisseau de Jevron pour alimenter des étangs – obstacle à poissons (commune de Marche-en-Famenne)	DST_Plux	DCP, CC Lesse	2016	en cours	un courrier a été envoyé au collègue de P. Clément qui nous a tenu informé de la légalité de la prise d'eau
06.Prélèvements, crues et étiages	06.1.Prélèvements	10Le0660	LeOu0448	Vérifier la légalité de la prise d'eau détournant tout le ruisseau de Jevron pour alimenter des étangs – obstacle à poissons (commune de Marche-en-Famenne)	DST_Plux	DCP, CC Lesse	2016	en cours	un courrier a été envoyé au collègue de P. Clément qui nous a tenu informé de la légalité de la prise d'eau
06.Prélèvements, crues et étiages	06.1.Prélèvements	10Le0661	LeOu0450	Vérifier la légalité de la prise d'eau détournant tout le ruisseau de Jevron pour alimenter des étangs – obstacle à poissons (commune de Marche-en-Famenne)	DST_Plux	DCP, CC Lesse	2016	en cours	un courrier a été envoyé au collègue de P. Clément qui nous a tenu informé de la légalité de la prise d'eau
06.Prélèvements, crues et étiages	06.1.Prélèvements	10Le0662	LeOu0451	Vérifier la légalité de la prise d'eau détournant tout le ruisseau de Jevron pour alimenter des étangs – obstacle à poissons (commune de Marche-en-Famenne)	DST_Plux	DCP, CC Lesse	2016	en cours	un courrier a été envoyé au collègue de P. Clément qui nous a tenu informé de la légalité de la prise d'eau
06.Prélèvements, crues et étiages	06.1.Prélèvements	10Le0663	LeOu0452	Vérifier la légalité de la prise d'eau détournant tout le ruisseau de Jevron pour alimenter des étangs – obstacle à poissons (commune de Marche-en-Famenne)	DST_Plux	DCP, CC Lesse	2016	en cours	un courrier a été envoyé au collègue de P. Clément qui nous a tenu informé de la légalité de la prise d'eau
06.Prélèvements, crues et étiages	06.1.Prélèvements	10Le0664	LeCa0024	Résoudre ou améliorer les problèmes de débit dus à la prise d'eau par canal d'aménée et par pompe dans le ruisseau de la Vau de Telhay (déviation presque totale du cours d'eau) (commune de Tellin)	DST_Plux	DCP, CC Lesse	2016	non	
06.Prélèvements, crues et étiages	06.1.Prélèvements	10Le0666	LeCa0071	Vérifier la légalité de la prise d'eau pour un étang non entretenu aux sources du ruisseau de Petit Vivier à Vesqueville (commune de Saint-Hubert)	DST_Plux	DCP, CC Lesse	2016	non	
06.Prélèvements, crues et étiages	06.1.Prélèvements	10Le0667	LeOu0052	Vérifier la légalité de la prise d'eau pour le bief dans le Ry d'Ave pour un étang à Fays-Famenne (commune de Wellin)	DST_Plux	DCP, CC Lesse	2016	non	
06.Prélèvements, crues et étiages	06.3.Inondations	10Le0674	LeEn0029	Résoudre ou améliorer l'entrave sur le ruisseau de Framont due à une passerelle écroulée au Nord de Framont (commune de Paliseul)	DST_Plux	DNF - Cantonnement de Bouillon	2016	non	
06.Prélèvements, crues et étiages	06.3.Inondations	10Le0675	LeEn0048	Retirer l'entrave sur le ruisseau de Rancenne due à un remblai près de Gembes (commune de Daverdisse), à la limite de Bièvre, dans le cadre du Projet FFP	DST_Plux	CC Lesse	2016	non	
06.Prélèvements, crues et étiages	06.3.Inondations	10Le0689	LeOu0355	Retirer l'entrave (pierres et branches) sur le ruisseau de Wuybierfosse à Masbourg (commune de Nassogne) et nettoyer régulièrement	DST_Plux	DNF - Cantonnement de Nassogne	2016	non	
06.Prélèvements, crues et étiages	06.3.Inondations	10Le0691	LeEn0746	Retirer ou faire retirer les entraves (clôture + dépôts de crue + végétation + passerelle écroulée) sur le Ri de Bellerose (commune de Saint-Hubert) et entretenir régulièrement	DST_Plux	DNF - Cantonnement de Saint-Hubert	2016	non	
08.Hydromorphologie	08.1.Continuité écologique des cours d'eau	13Le0009	LeOu0695	Vérifier la légalité et la conformité de la prise d'eau pour un étang privé dans le Ri de Bellerose (près du carrefour Mirwart-Awenne)	DST_Plux	Saint-Hubert	2016	non	
08.Hydromorphologie	08.1.Continuité écologique des cours d'eau	13Le0066	LeOu0702	Vérifier la légalité de la prise d'eau pour un nouvel étang dans le ruisseau de Chemont à Anloy (commune de Libin)	DST_Plux		2016	non	
08.Hydromorphologie	08.1.Continuité écologique des cours d'eau	13Le0067	LeOu0700	Vérifier la légalité de la prise d'eau pour un étang (à sec lors de l'inventaire) dans le ruisseau de Chemont à Anloy (commune de Libin)	DST_Plux		2016	non	
08.Hydromorphologie	08.1.Continuité écologique des cours d'eau	13Le0336	LeEn0613	Faire retirer la clôture en travers du Ry du Gros By à Glaireuse, en amont de la Rue d'Houssy (commune de Libin)	DST_Plux	CC Lesse, DCP-SP	2016	non	voir avec le DNF - cantonnement de Libin
08.Hydromorphologie	08.2.Gestion entretien CE	10Le0034	LeOu0483	Etudier les possibilités d'améliorer ou résoudre l'obstacle à poissons sur la Diglette, engendrés par des doucines (juste en aval de la N849), près du Fourneau St-Michel (commune de St-Hubert) s'il s'agit potentiellement d'une bonne frayère.	DST_Plux	Fédération pêcheurs Lesse & Lomme, DST_Plux cours d'eau cours d'eau, DCENN, DCP	2016	non	
08.Hydromorphologie	08.2.Gestion entretien CE	10Le0687	LeEn0348	Remettre en état le passage sous route menant au CET au dessus du ruisseau de la Pisserotte (communes de Nassogne et Tenneville)	DST_Plux	DNF - Cantonnement de Nassogne, DNF - Cantonnement de la Bache	2016	en cours	
08.Hydromorphologie	08.2.Gestion entretien CE	10Le0696	LeEn0418	Retirer et surveiller l'entrave sur le ruisseau d'Holenne à l'Ouest de Sohier (commune de Wellin)	DST_Plux	DNF - Cantonnement de Libin	2016	non	
08.Hydromorphologie	08.2.Gestion entretien CE	10Le0703	LeOu0046	Vérifier la légalité de la prise d'eau dans le Ry des Glands engendrée par un barrage fixe pour l'alimentation hydro-électrique d'un gîte entre Redu et Neupont (commune de Libin)	DST_Plux	DCP, DCENN_Na, Fed pêcheurs Lesse et Lomme, Sociétés de pêche locales	2016	en cours	problème de bornage, visite de terrain avec DNF-Libin prévue en 2015
08.Hydromorphologie	08.2.Gestion entretien CE	10Le0704	LeOu0391	Vérifier la légalité de la prise d'eau dans le ruisseau de la Prairie engendrée par un barrage fixe pour un ancien moulin à Villance (commune de Libin)	DST_Plux	DCP, DCENN_Na, Fed pêcheurs Lesse et Lomme, Sociétés de pêche locales	2016	non	
08.Hydromorphologie	08.2.Gestion entretien CE	10Le0705	LeOu0393	Améliorer ou résoudre l'entrave sur la Lesse engendrée par un étang-barrage (ferme de la Goutelle)(commune de Libin)	DST_Plux	DCP, DCENN_Na, Fed pêcheurs Lesse et Lomme, Sociétés de pêche locales	2016	en cours	
08.Hydromorphologie	08.2.Gestion entretien CE	10Le0709	LeOu0349	Etudier les possibilités d'améliorer ou résoudre le problème de tuyau trop étroit provoquant un débordement du Misdri sur le chemin public (commune de Nassogne)	DST_Plux	DNF - Cantonnement de Nassogne	2016	non	
08.Hydromorphologie	08.2.Gestion entretien CE	13Le0026	LeOu0485	Curage superficiel du lit original du Ruisseau de Lorcy à l'entrée du village sur 160m afin de restaurer cet ancien lit et éviter une dispersion du cours d'eau dans le terrain. Enlèvement tuyaux béton destabilisés	DST_Plux		2016	oui	voir courrier de la Lesse N°58
08.Hydromorphologie	08.2.Gestion entretien CE	13Le0027		Rajeunissement de la végétation (principalement saules) sur 15m en rive gauche et 15m en rive droite le long du ruisseau de Grimbiémont près du moulin de Grimbiémont	DST_Plux		2016	oui	
08.Hydromorphologie	08.2.Gestion entretien CE	13Le0028		Dévier toutes les eaux de la Hédrée dans son lit originel grâce à la mise en place d'un seuil à l'entrée du canal de crue, rajeunissement de végétation et curage (près de la confluence du ri des Lavets)	DST_Plux		2016	oui	voir courrier de la Lesse N°57
08.Hydromorphologie	08.2.Gestion entretien CE	13Le0029		Rajeunissement de végétation sur les 2 berges de la Masblette à Masbourg	DST_Plux		2016	oui	

Thème	Sous-Thème	N° de l'action	N° de l'observation	Intitulé	Maître(s) d'œuvre(s)	Partenaire(s)	Echéance	Action réalisée au 31/12/2014	Etat au 31/12/2014
08.Hydromorphologie	08.2.Gestion entretien CE	13Le0030		Curage superficiel, rajeunissement de végétation, stabilisation des berges à l'aide de gros enrochements et remplètement du mur en berge droite le long du ruisseau de la Bonnefosse (près de sa confluence avec la Lomme, à la sortie de Forrières vers Jemelle	DST_Plux		2016	oui	
08.Hydromorphologie	08.2.Gestion entretien CE	13Le0031		Retirer ou faire retirer les poteaux en béton en berge du ruisseau de la Fosse, rompre le seuil juste à l'aval du pont avec des enrochements disposés sur le plafond du ruisseau (obstacle à poissons) à la sortie d'Ambly vers Hargimont	DST_Plux		2016	oui	voir courrier de la Lesse de septembre 2014
08.Hydromorphologie	08.2.Gestion entretien CE	13Le0032		Curage du ruisseau de la Bonne Fosse (entre les 2 ponts) à Ambly	DST_Plux		2016	oui	fait entre les deux ponts et sous les ponts
08.Hydromorphologie	08.2.Gestion entretien CE	13Le0033		Rajeunissement de la végétation rivulaire le long du ruisseau de Lorcy (à la sortie de Lorcy vers la route St-Hubert-Rochefort)	DST_Plux		2016	oui	
08.Hydromorphologie	08.2.Gestion entretien CE	13Le0085	LeEn0132	Faire retirer la clôture en travers du Ry d'Awenne à Grupont au lieu dit 'Fond Rose' près de la N803 (commune de Tellin)	DST_Plux	CC Lesse	2016	oui	
08.Hydromorphologie	08.2.Gestion entretien CE	13Le0109		Prévenir la cellule de coordination en cas de travaux sur les cours d'eau de 2ème catégorie	DST_Plux	CC Lesse	2016	oui	
08.Hydromorphologie	08.2.Gestion entretien CE	13Le0332		Favoriser autant que possible l'utilisation du cheval de trait pour l'enlèvement des embâcles dans les cours d'eau	DST_Plux		chaque année	oui	voir action sur le retrait des embâcles sur l'Almache
08.Hydromorphologie	08.2.Gestion entretien CE	13Le0386		Entretien sous le pont sur la Lesse à Anloy (Pételles)	DST_Plux	DNF, service de la pêche	2016	oui	
08.Hydromorphologie	08.2.Gestion entretien CE	13Le0387		Entretien sous le pont sur la Lesse à Ochamps (Libin)	DST_Plux	DNF, service de la pêche	2016	oui	
08.Hydromorphologie	08.2.Gestion entretien CE	13Le0388		Débroussaillage de la berge droite de la Lesse à Ochamps (35m) (Libin)	DST_Plux	DNF, service de la pêche	2016	oui	
08.Hydromorphologie	08.2.Gestion entretien CE	13Le0389		Rajeunissement de la végétation le long du ruisseau de Framont à Framont (Paliseul)	DST_Plux	DNF, service de la pêche	2016	oui	
08.Hydromorphologie	08.2.Gestion entretien CE	13Le0390		Entretien en amont du pont sur l'Almache à Gembes (Daverdisse)	DST_Plux	DNF, service de la pêche	2016	oui	
08.Hydromorphologie	08.2.Gestion entretien CE	13Le0391		Entretien (embâcle) sur l'Almache (rau de Gembes) en amont du pont des Rives entre Gembes et Porcheresse (Daverdisse)	DST_Plux	DNF, service de la pêche	2016	oui	voir courrier de la Lesse de novembre 2014. Utilisation de chevaux de traits pour retirer les embâcles
08.Hydromorphologie	08.2.Gestion entretien CE	13Le0392		Rajeunissement de la végétation sur le Ry d'Ave à Lomppez (Wellin) 1ère partie	DST_Plux	DNF, service de la pêche	2016	oui	
08.Hydromorphologie	08.2.Gestion entretien CE	13Le0393		Rajeunissement de la végétation sur le Ry d'Ave à Lomppez (Wellin) 2ème partie	DST_Plux	DNF, service de la pêche	2016	non	sera réalisée au courant de l'année 2015
08.Hydromorphologie	08.2.Gestion entretien CE	13Le0394		Suivi de l'entretien des berges du ruisseau d'Awenne à Grupont (Tellin)	DST_Plux	DNF, service de la pêche	2016	oui	voir courrier de la Lesse de novembre 2014.
08.Hydromorphologie	08.2.Gestion entretien CE	13Le0395		Réparation des murs de berges du ruisseau d'Awenne à Grupont (Tellin)	DST_Plux	DNF, service de la pêche	2016	oui	voir courrier de la Lesse de novembre 2014.
06.Prélèvements, crues et étiages	06.3.Inondations	13Le0315		Maintenir et développer les actions limitant, dans la mesure du possible, les inondations de zones urbanisées (protection des biens et des personnes)	DST_PN-cours d'eau	CC Lesse	chaque année	oui	
08.Hydromorphologie	08.1.Continuité écologique des cours d'eau	13Le0316		Prendre des mesures favorisant l'hydromorphologie et la conservation (ou le développement) de la biodiversité en matière de gestion des cours d'eau non navigables	DST_PN-cours d'eau	CC Lesse	chaque année	oui	
08.Hydromorphologie	08.2.Gestion entretien CE	10Le0723		Communiquer un rapport biennuel mentionnant les travaux ordinaires et extraordinaires réalisés par le STP Voirie, Cours d'eau et Environnement	DST_PN-cours d'eau		chaque année	non	
08.Hydromorphologie	08.2.Gestion entretien CE	13Le0110		Si possible prévenir la cellule de coordination en cas de travaux sur les cours d'eau de 2ème catégorie	DST_PN-cours d'eau	CC Lesse	chaque année	non	
08.Hydromorphologie	08.2.Gestion entretien CE	13Le0317		Renforcer le rôle "conseiller technique" de la Province auprès des communes en matière d'appui technique à la gestion des cours d'eau non navigables	DST_PN-cours d'eau		chaque année	non	
04.Collectivités - Ménages	04.2.Pesticides non agricoles et déchets toxiques	10Le0713		Mettre en place une gestion plus durable des espaces verts gérés par la Province	DST_PN-environnement		2016	en cours	Des actions Maya sont menées (plantations, implantation de ruchers...). En ce qui concerne la Gestion différenciée, des actions ponctuelles sont menées mais aucune action structurée.
08.Hydromorphologie	08.2.Gestion entretien CE	13Le0318		Contribuer à la gestion intégrée des cours d'eau et des ressources en eau	DST_PN-environnement	CC Lesse	chaque année	oui	Le subside annuel de 50.000 euros est toujours d'actualité. Une demande d'indexation a été proposée au Collège provincial mais n'a pas été retenue
10.Invasives		13Le0319		Participer à la lutte contre les espèces invasives	DST_PN-environnement	CC Lesse	chaque année	oui	Les sites de Berce du caucase qui nous sont signalés sont gérés par les cantonniers formés à cet effet
17.Information et Sensibilisation		13Le0320		Participer à l'information et à la sensibilisation du public sur des thématiques liées à la préservation durable de l'environnement et du cadre de vie	DST_PN-environnement	CC Lesse	chaque année	oui	Les ateliers nature de la Cellule Environnement sont toujours proposés aux écoles désireuses d'y faire appel. Un des ateliers est consacré à la rivière
05.Zones protégées		10Le0941		Organiser le stage « objectif Terre -Earth Camp» dans un but de sensibilisation à la protection de l'environnement	Euro Space Center		chaque année	oui	action renouvelée annuellement
05.Zones protégées	05.1.Natura 2000	10Le0939		Veiller à la sauvegarde du milieu naturel proche des installations de l'Eurospacecenter, en particulier l'ancienne carrière de kaolin, le ruisseau de Marsault, la tourbière de la « Fange Mariette » ...	Euro Space Center	Life Lomme, DNF - Cantonnement de Libin	chaque année	oui	action récurrente prolongée
14.Habitats et Espèces sensibles	14.2.Protection d'espèces sensibles	10Le0942		Etudier les possibilités d'installer un "crapauduc" pour le passage sous la route des grenouilles au printemps	Euro Space Center		2016	à supprimer	Projet abandonné en faveur d'autres solutions
17.Information et Sensibilisation		13Le0355		Exposition permanente d'information sur les retombées de l'évolution climatique dans différents sites reconnus par l'UNESCO à travers le monde	Euro Space Center		chaque année	oui	Exposition extérieure accessible au public
11.Dejets	11.2.Dejets autres	10Le0572		Continuer à retirer ou faire retirer les déchets le long des cours d'eau	Fédération des Sociétés de pêche Lesse et Lomme	CC Lesse, Rochefort (à confirmer)	chaque année	oui	



Thème	Sous-Thème	N° de l'action	N° de l'observation	Intitulé	Maître(s) d'œuvre(s)	Partenaire(s)	Echéance	Action réalisée au 31/12/2014	Etat au 31/12/2014
14.Habitats et Espèces sensibles	14.2.Protection d'espèces sensibles	10Le0762		Fournir une carte des ruisseaux à frayères et ruisseaux potentiels sur le sous-bassin de la Lesse	Fédération des Sociétés de pêche Lesse et Lomme	CC Lesse, Sociétés de pêche partenaires, DEMNA, DCP	2016	en cours	le président de la fédération nous a fourni les informations à sa disposition mais la carte est actuellement encore en cours de réalisation, terrain prévu avec crêpe en 2015
08.Hydromorphologie	08.2.Gestion entretien CE	10Le0773		Nettoyage des rivières et frayères sur le parcours de pêche au mois de juin	Fédération du Bassin Lesse et Lomme Luxembourgeois ASBL		chaque année	oui	Action renouvelée annuellement
17.Information et Sensibilisation		13Le0314		Diffusion d'articles, rédigés par le CC Lesse, dans le Pêcheur Belge, afin 1) de sensibiliser le public visé à la protection des cours d'eau (plantes invasives,...), 2) d'informer le public visé de différents évènements ayant lieu sur le sous-bassin de la	Fédération Sportive des Pêcheurs Francophones de Belgique	CC Lesse	chaque année	non	le CC Lesse n'a pas encore envoyé d'articles
17.Information et Sensibilisation		13Le0362		Création d'une malle pédagogique "les usages de l'eau" (1 malle pour chaque CR) à l'attention des écoles primaires	GAL 'Racines et ressources'	CC Semois-Chiers, CC Lesse	2014	oui	
17.Information et Sensibilisation		13Le0363		Création de circuits de l'eau	GAL 'Racines et ressources'	CC Semois-Chiers, CC Lesse	2014	oui	
03.Agriculture	03.1.Apport nutriments	13Le0160		Information et sensibilisation des agriculteurs à la protection de l'eau, notamment la problématique des érosions des berges et lits des cours d'eau	Gedinne	CC Lesse, Centre de Michamps	chaque année	oui	
04.Collectivités - Ménages	04.2.Pesticides non agricoles et déchets toxiques	13Le0195		Initier ou continuer la mise en place de la gestion différenciée des espaces publics communaux	Gedinne	Pôle de gestion différenciée, CC Lesse	chaque année	en cours	
10.Invasives	10.2.Espèces végétales	13Le0144		Poursuivre l'information relative à la problématique des plantes invasives et inciter les particuliers à gérer la Balsamine de l'Himalaya et la Berce du Caucase	Gedinne	CC Lesse	chaque année	oui	
10.Invasives	10.2.Espèces végétales	13Le0246		Avant de déplacer des remblais, vérifier leur éventuelle contamination par les Balsamines de l'Himalaya, les Berces du Caucase ou les Renouées Asiatiques	Gedinne	CC Lesse, DNF - Cantonnement de Beaurain	chaque année	oui	difficile à appliquer par les communes
15.Tourisme, Activités sportives et Loisirs		13Le0128		Poursuivre la sensibilisation des camps de jeunes au respect des bonnes pratiques environnementales	Gedinne	CC Lesse	chaque année	oui	
03.Agriculture	03.1.Apport nutriments	10Le0765		Analyse d'un effluent suspect au niveau de la N4	GRIMM	CC Lesse	2016	non	
11.Dejets		13Le0344		Encadrement des groupes et écoles pour "Opération communes et rivières propres"	GRIMM	Marche-en-Famenne (à confirmer), AIVE	chaque année	oui	
14.Habitats et Espèces sensibles	14.1.Restauration et valorisation d'habitats ou de sources	13Le0343		Agrandir le verger le long de la Grusonne au pont des Wés	GRIMM	Marche-en-Famenne PCDD (à confirmer)	2016	oui	
14.Habitats et Espèces sensibles	14.1.Restauration et valorisation d'habitats ou de sources	13Le0346		Envisager le creusement de mares dans les fanges près de la route à Humain	GRIMM		2016	non	
18.Autres		10Le0767		Réalisation d'analyses d'eau (nitrates, ammonium, phosphates) le long de la Hédrée	GRIMM	CC Lesse	2016	non	
01.Assainissement des eaux usées	01.1.Assainissement collectif	10Le0966	LeRe0622	Profiter des travaux d'installation du nouveau collecteur à Celles dans le ruisseau de Saint-Hadelin pour "renaturaliser son lit" dans la traversée du village et éventuellement régler les problèmes de débit "grâce" au ruisseau du Grand Etang	Houyet	INASEP, DST_PN, CWEPSS, V. Hallet (FUNDI)	2016	oui	
01.Assainissement des eaux usées	01.1.Assainissement collectif	13Le0008		Dès qu'une nouvelle step est programmée sur la commune, voir avec le CC Lesse l'inventaire des rejets relevés sur la commune pour vérifier le bon raccordement de tous. En attendant, tenter de trouver des solutions pour diminuer l'impact des rejets	Houyet	CC Lesse	2016	non	pas de STEP programmée. Rmq: l'INASEP a reçu un avis défavorable par rapport à la STEP d'Hulsonniaux (à suivre)
01.Assainissement des eaux usées	01.1.Assainissement collectif	13Le0298-1	LeRe0257	Vérifier l'origine du rejet dans l'ancien collecteur, dans l'Hileau à Houyet au niveau du pont enjambant l'Hileau, rue Grande, située en zone d'assainissement collectif	Houyet	INASEP	2016	oui	résolue par INASEP
02.Industries	02.1.Toutes industries	13Le0299	LeRe0253	Surveiller le problème de rejet sur le ruisseau des Forges à Celles provenant de la fabrique de beurre Mathot	Houyet		2016	oui	travaux réalisés en février 2014
03.Agriculture	03.1.Apport nutriments	13Le0161		Information et sensibilisation des agriculteurs à la protection de l'eau, notamment la problématique des érosions des berges et lits des cours d'eau	Houyet	CC Lesse, Centre de Michamps	chaque année	oui	le CC Lesse a donné la cartographie, les fiches actions-clôture ont été transmises aux agents DNF
03.Agriculture	03.1.Apport nutriments	13Le0303	LeAu0033	Informar l'agriculteur à Wanlin, rue de Focant, de la législation concernant la distance réglementaire des fumiers le long des cours d'eau	Houyet		2016	non	la DPC est sur le dossier
04.Collectivités - Ménages	04.1.Economies d'eau	13Le0288		Equiper les robinetteries des bâtiments communaux en économiseurs d'eau (aérateurs/mousseurs)	Houyet	CC Lesse	2016	non	rmq: la commune va construire des logements communaux ou ils ont tous prévu en terme d'énergie
04.Collectivités - Ménages	04.2.Pesticides non agricoles et déchets toxiques	10Le0415		Informar et sensibiliser le personnel communal aux bonnes pratiques d'utilisation des produits phytosanitaires	Houyet	Pôle de Gestion Différenciée	2016	oui	pas encore de plan, le personnel a suivi une formation. Convention GD signée
05.Zones protégées	05.4.Zones sensibles	10Le0416	LeAu0026	Sensibiliser l'agriculteur à la protection d'un chantoir sur un cours d'eau près de Celles	Houyet	CER Marloie, SPW/DGARNE/DEE/DESo, CC Lesse, CWEPSS	2016	non	la commune n'a pas contacté
05.Zones protégées	05.4.Zones sensibles	10Le0417	LeAu0036	Sensibiliser l'agriculteur à la protection d'un chantoir sur un cours d'eau non classé (ORI=246732) près de Celles (juste en amont de sa confluence avec le ruisseau de Conjoux) au lieu-dit "Trou Mairia"	Houyet	CER Marloie, SPW/DGARNE/DEE/DESo, CC Lesse, CWEPSS	2016	oui	
05.Zones protégées	05.4.Zones sensibles	13Le0278		Inciter les camps de jeunes qui s'installent le long des cours d'eau (et en particulier en amont des zones de baignades) à utiliser des toilettes sèches	Houyet	CC Lesse	chaque année	oui	via la brochure "camps de jeunes"
08.Hydromorphologie	08.1.Continuité écologique des cours d'eau	13Le0178		Si possible prévenir la cellule de coordination en cas de travaux sur les voiries communales croisant un cours d'eau ou sur les cours d'eau de la commune	Houyet	CC Lesse	chaque année	non	pas de travaux prévus pour le moment
10.Invasives	10.2.Espèces végétales	13Le0145		Poursuivre l'information relative à la problématique des plantes invasives et inciter les particuliers à gérer la Balsamine de l'Himalaya et la Berce du Caucase	Houyet	CC Lesse	chaque année	non	le CC Lesse enverra un article pour juin 2015
10.Invasives	10.2.Espèces végétales	13Le0247		Avant de déplacer des remblais, vérifier leur éventuelle contamination par les Balsamines de l'Himalaya, les Berces du Caucase ou les Renouées Asiatiques	Houyet	CC Lesse, DNF - Cantonnement de Dinant	chaque année	non	difficile à mettre en place par les communes

Thème	Sous-Thème	N° de l'action	N° de l'observation	Intitulé	Maître(s) d'œuvre(s)	Partenaire(s)	Echéance	Action réalisée au 31/12/2014	Etat au 31/12/2014
11. Dechets	11.1. Dechets verts	13Le0214		Sensibiliser la population aux risques de déposer les tontes de pelouses sur les berges des cours d'eau	Houyet	DNF - Cantonnement de Dinant, CC Lesse	chaque année	non	le CClesse enverra un article en 2015
11. Dechets	11.1. Dechets verts	13Le0300-1	LeDe0487	Courrier au particulier qui dépose ses tontes de pelouses en masse le long du ruisseau Saint-Hadelin juste en amont de son passage sous la N94 à Celles	Houyet	DNF - Cantonnement de Dinant	2015	oui	
11. Dechets	11.2. Dechets autres	13Le0300-2	LeDe0249	Trouver une solution pour empêcher les dépôts de déchets sur le site de l'ancien camping à la confluence du Biran avec la Lesse à Wanlin	Houyet		2016	non	terrain qui sera en vente publique en mars 2015
11. Dechets	11.2. Dechets autres	13Le0300-3	LeDe0245	Faire retirer les déchets le long du ruisseau de Trinard à Wanlin rue de Focant	Houyet		2016	non	site difficile, voir avec la police de l'environnement (en propriété privée)
12. Patrimoine	12.2. Bâti	10Le0432		Remise en valeur de la ferme du moulin à Wanlin, remise en route de la turbine	Houyet	Houyet - PCDR, Tourisme Val de Lesse	2016	en cours	la turbine sera bientôt remise en service; au niveau bâtiment essayer de mettre en place un système d'eureka
12. Patrimoine	12.2. Bâti	10Le0938	LePa0112	Restauration de la passerelle GR577 Tour de Famenne sur l'Ywoigne près de Custinne	Houyet		2016	oui	voir le courrier de la Lesse de septembre 2014
13. Ouvrages		13Le0053	LeOu0689	Réparer la rambarde du pont au dessus de l'Hilan sur la rue de Houyet entre Baronville et Wiesme	Houyet		2016	oui	
15. Tourisme, Activités sportives et Loisirs		13Le0129		Poursuivre la sensibilisation des camps de jeunes au respect des bonnes pratiques environnementales	Houyet	CC Lesse	chaque année	oui	via la brochure camps de jeunes
11. Dechets	11.2. Dechets autres	10Le0403		Trouver une solution durable pour le nettoyage des berges le long de la Lesse en aval de Houyet	Houyet, Dinant, Kayaks Libert sprl, Lesse Kayaks SA	DNF - Cantonnement de Dinant, CC Lesse	2016	en cours	la commune va essayer de relancer le projet "à la pouvelle"
09. Activités récréatives	09.2. Tourisme fluvial et kayak	10Le0043		Etudier les possibilités de prolonger le sentier de randonnée entre Houyet et Dinant, mais en veillant à ne pas dégrader l'environnement	Houyet-PCDR, DGO1_Namur Dir routes de Namur, Dinant, Houyet	Tourisme Val de Lesse, Tourisme Dinant	2016	en cours	étude réalisée à la charge de la commune, entre les mains de la CLDR d'Houyet (les Natus s'opposent au projet). La DGO1 n'a pas de budget pour cela, pas possibilité de défendre cela comme PAVEI
01. Assainissement des eaux usées	01.1. Assainissement collectif	10Le0772	LeRe0107	Veiller à résoudre les problèmes de rejets dans le ruisseau d'En Faule à Wavreille (commune de Rochefort)	INASEP	Rochefort, Nitrawal (à confirmer)	2016	en cours	
01. Assainissement des eaux usées	01.1. Assainissement collectif	13Le0308	LeRe0204	Création d'une station d'épuration de 300 EH à Furfooz	INASEP	Dinant (à confirmer)	2016	non	
01. Assainissement des eaux usées	01.1. Assainissement collectif	13Le0312		Trouver une solution pour améliorer l'intégration paysagère de la lagune à la STEP de Belvaux (bâches blanches)	INASEP		2016	non	
01. Assainissement des eaux usées	01.1. Assainissement collectif	13Le0313	LeRe0199	Rechercher un partenaire en vue d'élaborer un plan de gestion des lagunes naturelles avoisinant la STEP de Graide	INASEP	Natagora, CC Lesse, DST_PN	2016	non	
05. Zones protégées	05.6. zones de protection des captages	13Le0310		Poursuivre les procédures de délimitation de zones de prévention autour du captage à Wanlin (aire autoroutière)	INASEP		2016	non	
01. Assainissement des eaux usées	01.1. Assainissement collectif	13Le0069		Dès qu'une nouvelle step est programmée sur la commune de Libin, voir avec le CC Lesse l'inventaire des rejets relevés sur la commune pour vérifier le bon raccordement de tous. En attendant, tenter de trouver des solutions pour diminuer l'impact des rejets	Libin	CC Lesse, AIVE	chaque année	non	pas de STEP prévue à Libin pour le moment
01. Assainissement des eaux usées	01.1. Assainissement collectif	13Le0237	LeRe0618	Etudier les possibilités de lagunage en aval de la station d'épuration de Libin pour diminuer l'impact de la station d'épuration dans le ruisseau du Moulin situé en Natura 2000	Libin	DNF - Cantonnement de Libin, AIVE, Idélux, GAL "Racines et Raccourcs"	2016	non	pas de réalisation effectuée, la commune va vérifier avec le DNF car l'étude a quand même été faite
01. Assainissement des eaux usées	01.2. Assainissement autonome	13Le0017-1	LeRe0594	Identifier l'origine de plusieurs rejets dans un fossé au lieu-Dit Les Demoiselles et imposer la mise aux normes des habitations si elles ont été construites après 2005	Libin		2016	non	le CClesse a reçu une copie du rapport remis par le chef des travaux mais il manque des informations
01. Assainissement des eaux usées	01.2. Assainissement autonome	13Le0232		Etudier les possibilités de lagunage pour l'épuration collective dans les différents villages de l'entité qui ne sont pas encore équipés d'une station d'épuration	Libin	DNF - Cantonnement de Libin, AIVE	2016	non	idée : proposée cette thématique à un stagiaire du CClesse
02. Industries	02.1. Toutes industries	13Le0235		Faire un état des lieux de la qualité de l'eau du ruisseau de Mussy en aval du zoning du Cerisier	Libin	AIVE, Idélux	2016	non	il s'agit d'un bassin d'orage, la STEP de l'eurospace center devrait être redimensionnée
03. Agriculture	03.1. Apport nutriments	13Le0162		Information et sensibilisation des agriculteurs à la protection de l'eau, notamment la problématique des érosions des berges et lits des cours d'eau	Libin	CC Lesse, Centre de Michamps	chaque année	oui	les cartes et fiches actions "clôture" ont été fournies à l'agent DNF
03. Agriculture	03.5. Pesticides agricoles	10Le0438	LeAu0038	Rappeler à l'agriculteur l'interdiction de pulvériser le long d'un cours d'eau (petit ruisseau non classé (ORI 211523)	Libin	DNF - Cantonnement de Libin, CC Lesse	2014	non	CClesse doit vérifier et voir avec l'agent DNF
04. Collectivités - Ménages	04.1. Economies d'eau	13Le0272		Equiper les robinetteries des bâtiments communaux en économiseurs d'eau (aérateurs/mousseurs)	Libin	CC Lesse	2016	non	
04. Collectivités - Ménages	04.2. Pesticides non agricoles et déchets toxiques	10Le0439		Informier et sensibiliser le personnel communal aux bonnes pratiques d'utilisation des produits phytosanitaires	Libin	Pôle de Gestion Différenciée, DNF - Cantonnement de Libin	2016	en cours	des agents de la commune ont participé à la journée d'information organisée par le PGD du 12 juin 2014 à Wellin
05. Zones protégées	05.4. Zones sensibles	13Le0279		Inciter les camps de jeunes qui s'installent le long des cours d'eau (et en particulier en amont des zones de baignades) à utiliser des toilettes sèches	Libin	CC Lesse	chaque année	oui	via les brochures "camps de jeunes"
05. Zones protégées	05.6. zones de protection des captages	10Le0894		Veiller à la mise en route des procédures de délimitation de zones de prévention autour des captages pour la distribution publique	Libin	Pôle de Gestion Différenciée, DNF - Cantonnement de Libin, AIVE, Idélux, GAL "Racines et Raccourcs"	2016	en cours	ça avance, en cours
07. Pollutions historiques et accidentelles	07.3. Sites pollués	10Le0455	LeDe0310	Faire retirer les épaves de voitures et autres déchets au bord de la Lesse près d'Ochamps	Libin	CER Marloie, CC Lesse	2015	en cours	DPC sur le dossier
08. Hydromorphologie	08.1. Continuité écologique des cours d'eau	13Le0179		Si possible prévenir la cellule de coordination en cas de travaux sur les voiries communales croisant un cours d'eau ou sur les cours d'eau de la commune	Libin	CC Lesse	chaque année	non	pas de travaux en cours

Thème	Sous-Thème	N° de l'action	N° de l'observation	Intitulé	Maître(s) d'œuvre(s)	Partenaire(s)	Echéance	Action réalisée au 31/12/2014	Etat au 31/12/2014
08. Hydromorphologie	08.2. Gestion entretien CE	10Le0457	LeOu0382	Améliorer ou Résoudre l'obstacle à poissons sur le Wézerin engendré par un passage sous une voirie communale (route de Transinne)	Libin	DCP, DST_Plux, DCENN, CC Lesse	2016	non	d'abord résoudre les problèmes d'égoûts. Vérifier si l'hôtel, suite aux travaux effectués, s'est mis aux normes
08. Hydromorphologie	08.2. Gestion entretien CE	10Le0459	LeOu0384	Améliorer ou Résoudre l'obstacle à poissons sur le Ruisseau de Chemont engendré par un passage sous une voirie communale	Libin	DCP, DST_Plux, DCENN, CC Lesse	2016	non	attendre épuration
08. Hydromorphologie	08.2. Gestion entretien CE	13Le0083	LeOu0404	Déboucher régulièrement le passage sous route à Transinne lorsque le Wezerin passe sous la rue du Couvent (ce qui de plus constitue également un obstacle à poissons)	Libin		chaque année	oui	fait régulièrement, CC Lesse ira vérifier
10. Invasives	10.2. Espèces végétales	13Le0146		Poursuivre l'information relative à la problématique des plantes invasives et inciter les particuliers à gérer la Balsamine de l'Himalaya et la Berce du Caucase	Libin	CC Lesse	chaque année	oui	
10. Invasives	10.2. Espèces végétales	13Le0239		Avant de déplacer des remblais, vérifier leur éventuelle contamination par les Balsamines de l'Himalaya, les Berces du Caucase ou les Renouées du Japon	Libin	CC Lesse, DNF - Cantonnement de Libin	chaque année	non	difficile à mettre en œuvre par les communes
10. Invasives	10.2. Espèces végétales	13Le0406	LeOu0771	Trouver des solutions pour "assainir" l'étang communal d'Ochamps, route de Nargaufay, envahi par des plantes aquatiques invasives (l'Élodée de Nuttall)	Libin	DEMNA, CC Lesse	2016	en cours	Nouvelle action avalisée à l'AG du 8 octobre 2014. Une réunion de terrain a eu lieu en décembre 2014, le CC Lesse a déjà pris des contacts auprès de la cellule invasive et la commune est proactive
11. Déchets	11.1. Déchets verts	13Le0215		Sensibiliser la population aux risques de déposer les tontes de pelouses sur les berges des cours d'eau	Libin	DNF - Cantonnement de Libin, CC Lesse	chaque année	non	un article sera envoyé en 2015
11. Déchets	11.2. Déchets autres	10Le0452	LeDe0307	Surveiller le dépôt de déchets dans l'Eau Bue entre Redu et Neupont en contrebas d'un parking	Libin	DGO1_Luxembourg Dir routes du Luxembourg, OCRP, CC Lesse	chaque année	oui	clôture a été placée le long du parking en janvier 2014 mais à surveiller
11. Déchets	11.2. Déchets autres	10Le0454	LeDe0309	Surveiller les déchets dans le Wezerin près de Transinne	Libin	CC Lesse	chaque année	oui	action réalisée régulièrement
11. Déchets	11.2. Déchets autres	13Le0230-1	LeDe0331	Vérifier la légalité du remblai le long du ruisseau d'Omois près d'Ochamps, près d'une ancienne carrière le long de la E411	Libin	DNF - Cantonnement de Libin	2015	en cours	la commune dépose régulièrement ses terres à cet endroit, autorisation exceptionnelle du DNF
11. Déchets	11.2. Déchets autres	13Le0230-2	LeDe0466	Retirer les déchets le long du ruisseau d'Omois et du talus du chemin de l'ancienne carrière près d'Ochamps	Libin		2015	non	CC Lesse doit vérifier
12. Patrimoine	12.2. Bâti	13Le0015	LePa0067	Interdiction de passage aux chargements lourds sur le Pont de la Justice du côté Libin	Libin	Monuments et sites, CHTL, CC Lesse	2016	en cours	
12. Patrimoine	12.2. Bâti	13Le0409	LePa0118	Mise en valeur du lavoir de la place du centre du village de Transinne	Libin		2014	oui	Nouvelle action avalisée à l'AG du 8 octobre 2014.
12. Patrimoine	12.2. Bâti	13Le0410	LePa0119	Restauration et mise en valeur de l'abreuvoir derrière l'église de Transinne	Libin		2016	en cours	Nouvelle action avalisée à l'AG du 8 octobre 2014. accord du collège en attente des devis pour désigner un entrepreneur
12. Patrimoine	12.2. Bâti	13Le0412	LeOu0773	Restauration de la passerelle sur la Lesse au village de Lesse et son accès, en veillant à utiliser des matériaux naturels	Libin	CC Lesse	2016	en cours	réparation provisoire, la passerelle va être retravaillée
12. Patrimoine	12.3. Culturel	10Le0462	LePa0061	Entretien et mise en valeur des lavoirs abreuvoirs et fontaines sur la commune (comme le lavoir à Séchery illustré ci-dessous)	Libin	CHTL, Tourisme Haute-Lesse, DGO4, CC Lesse	2016	en cours	La DGO4 n'a eu aucune remarque à faire sur le dossier, la décision appartient maintenant à la Commission d'Avis qui se réunira en 2015.
15. Tourisme, Activités sportives et Loisirs		13Le0130		Poursuivre la sensibilisation des camps de jeunes au respect des bonnes pratiques environnementales	Libin	CC Lesse	chaque année	oui	via la brochure "camps de jeunes"
18. Autres		13Le0236		Etudier les possibilités d'améliorer la qualité de l'eau au lieu-dit "la plage de Lesse"	Libin		2016	non	voir si possibilité de lagunage pour les égoûts de Redu. Idée: peut être mettre un stagiaire sur l'action
12. Patrimoine	12.2. Bâti	10Le0726	LePa0099	Restauration du lavoir-fontaine ( et du site) du Ruisseau de Chemont (Anloy)	Libin, CHTL	ADDES en Haute Lesse	2016	en cours	programmé dans le cadre du PCDR
01. Assainissement des eaux usées	01.1. Assainissement collectif	10Le0465	LeRe0101	Résoudre ou améliorer le problème de rejet d'égoût dans le Ruisseau des Gouttes à Libramont	Libramont-Chevigny	AIVE, CC Lesse	2016	oui	AIVE a résolu le problème. Voir Courrier de la Lesse de mars 2014
01. Assainissement des eaux usées	01.1. Assainissement collectif	10Le0466	LeRe0516	Résoudre ou améliorer le problème de rejet d'égoût à la source du petit ruisseau non classé affluent de la Lomme à Bras Haut - Grande Fange	Libramont-Chevigny	AIVE, CC Lesse	2016	en cours	l'échevin doit vérifier si l'égoûtage est terminé
01. Assainissement des eaux usées	01.1. Assainissement collectif	13Le0087-1	LeRe0090	Vérifier le bon raccordement de toutes les habitations du village Bras-Bas à la station d'épuration existante (au niveau de ce rejet: odeur et couleur caractéristique d'un rejet d'égoût)	Libramont-Chevigny		2016	en cours	la commune va demander à ce que des ouvriers aillent voir
02. Industries		10Le0468	LeRe0105	Veiller à résoudre le problème de rejet dans le ruisseau des Gouttes dû à une entreprise à Recogne	Libramont-Chevigny	CC Lesse	2016	en cours	DPC chargé du dossier, la laiterie fait des efforts
03. Agriculture	03.1. Apport nutriments	13Le0163		Information et sensibilisation des agriculteurs à la protection de l'eau, notamment la problématique des érosions des berges et lits des cours d'eau	Libramont-Chevigny	CC Lesse, Centre de Michamps	chaque année	oui	la commune a envoyé un courrier à tous les agriculteurs (+prime au compostage du fumier) + information aux agriculteurs sur les produits phytosanitaires
04. Collectivités - Ménages	04.2. Pesticides non agricoles et déchets toxiques	10Le0469		Informé et sensibiliser le personnel communal aux bonnes pratiques d'utilisation des produits phytosanitaires	Libramont-Chevigny	Pôle de Gestion Différenciée	2016	supprimée	action supprimée à l'AG du 8 octobre 2014
04. Collectivités - Ménages	04.2. Pesticides non agricoles et déchets toxiques	13Le0198		Initier ou continuer la mise en place de la gestion différenciée des espaces publics communaux	Libramont-Chevigny	Pôle de gestion différenciée, CC Lesse	2016	oui	commune Maya, présence d'une stagiaire qui a réalisé l'inventaire des zones publiques à gérer en gestion différenciée avec proposition de gestion alternative. Pas encore décidé sur l'achat d'un matériel spécifique. Convention CD Lesse
05. Zones protégées	05.6. zones de protection des captages	10Le0472		Veiller à la mise en route des procédures de délimitation de zones de prévention autour des captages pour la distribution publique, lorsque celles-ci ne sont pas encore arrêtées	Libramont-Chevigny	SPW/DGARNE/DEE/DES, SPGE	2016	en cours	terrain en cours d'acquisition

Thème	Sous-Thème	N° de l'action	N° de l'observation	Intitulé	Maître(s) d'œuvre(s)	Partenaire(s)	Echéance	Action réalisée au 31/12/2014	Etat au 31/12/2014
08. Hydromorphologie	08.1. Continuité écologique des cours d'eau	13Le0180		Si possible prévenir la cellule de coordination en cas de travaux sur les voiries communales croisant un cours d'eau ou sur les cours d'eau de la commune.	Libramont-Chevigny	CC Lesse	chaque année	en cours	pour le moment pas de travaux de ce type prévu
08. Hydromorphologie	08.2. Gestion entretien CE	10Le0475	LeCa0036	Etudier les possibilités d'améliorer ou résoudre l'obstacle à poissons sur le ruisseau des Venues, engendré par une partie canalisée et enterrée	Libramont-Chevigny	DCP, DST_Plux - cours d'eau, DCENN_Na, CC Lesse	2016	supprimée	
10. Invasives	10.2. Espèces végétales	13Le0147		Poursuivre l'information relative à la problématique des plantes invasives et inciter les particuliers à gérer la Balsamine de l'Himalaya et la Berce du Caucase	Libramont-Chevigny	CC Lesse	chaque année	non	pas d'article en 2014
10. Invasives	10.2. Espèces végétales	13Le0238		Avant de déplacer des remblais, vérifier leur éventuelle contamination par les Balsamines de l'Himalaya, les Berces du Caucase ou les Renouées du Japon	Libramont-Chevigny	CC Lesse, DNF - Cantonnement de Saint-Hubert	chaque année	non	envisager de mettre dans les cahier des charges
11. Déchets	11.1. Déchets verts	13Le0024-3	LeDe0456	Demander à la commune d'envoyer le courrier "type" aux propriétaires des déchets, principalement déchets verts, le long du Serpont, derrière l'entreprise Jardilux	Libramont-Chevigny		2014	en cours	le propriétaire a été contacté MAIS lors de l'inventaire de 204 constat de nouveaux dépôts de tontes de pelouse, l'échevin va faire la nécessaire
11. Déchets	11.1. Déchets verts	13Le0216		Sensibiliser la population aux risques de déposer les tontes de pelouses sur les berges des cours d'eau	Libramont-Chevigny	DNF - Cantonnement de Saint-Hubert, CC Lesse	chaque année	non	pas d'article en 2014
11. Déchets	11.2. Déchets autres	13Le0024-1	LeDe0452	Faire retirer les déchets derrière l'entreprise Vogèle, déchets se trouvant peu après les sources du Rau de Recogne et avant sa canalisation pour passage sous route (N826) et sous parking	Libramont-Chevigny		2014	oui	les déchets ont été retirés et le ruisseau a été curé
11. Déchets	11.2. Déchets autres	13Le0024-2	LeDe0077	Faire retirer les déchets sur le Serpont qui se trouve juste en aval de l'entreprise Charlier	Libramont-Chevigny		2014	oui	déchets retirés régulièrement par les ouvriers communaux
15. Tourisme, Activités sportives et Loisirs		13Le0131		Poursuivre la sensibilisation des camps de jeunes au respect des bonnes pratiques environnementales	Libramont-Chevigny	CC Lesse	chaque année	oui	un courrier est envoyé chaque année aux responsables des camps de jeunes. + CC Lesse a fourni 50 brochures "camps de jeunes"
13. Ouvrages		10Le0476	LePa0029	Restauration comme à l'origine des rambardes sur le pont enjambant le ruisseau des Gouttes (rue du Serpont)	Libramont-Chevigny, CC Lesse	GO4	2016	non	selon les ouvriers pas prioritaire
05. Zones protégées	05.1. Natura 2000	10Le0783		Etre attentif à la sauvegarde des zones humides, des fonds de vallée dans la zone Natura 2000 qui est reprise dans le projet Life "L'homme et zones adjacentes" (d'une durée de 5 ans : de 2010 à 2014).	Life 'L'homme et zones adjacentes'	Communes concernées (Tellin, Libin, Wellin, Libramont, St-Hubert), Province de Luxembourg, SPW, Europe, Province du Luxembourg, CC Lesse	2014	oui	
05. Zones protégées	05.1. Natura 2000	13Le0260		Protéger et restaurer les prairies extensives ainsi que 6 espèces particulièrement menacées situées sur 10 sites Natura 2000 des communes de Beauraing, Houyet, Rochefort, Wellin, Tellin, Nassogne et Marche-en-Famenne.	LIFE Prairies bocagères - Natagora	Wellin, Houyet, Nassogne, Rochefort, Beauraing, CC Lesse	2016	en cours	contacts pris avec des communes, actions sur d'autres comme Beauraing
01. Assainissement des eaux usées	01.1. Assainissement collectif	10Le0477	LeRe0390	Etudier les possibilités d'améliorer ou de résoudre les problèmes de rejets dans le Biran à Aye (près du collecteur amenant à la STEP)	Marche-en-Famenne	AIVE, CC Lesse	2016	non	Visite sur site avec éco-conseiller et service travaux le 25/03/14. Identifier l'auteur du rejet
01. Assainissement des eaux usées	01.1. Assainissement collectif	10Le0478	LeRe0392	Etudier les possibilités d'améliorer ou de résoudre le problème du rejet dans la Wamme de On à Hargimont	Marche-en-Famenne	AIVE, CC Lesse	2016	non	
01. Assainissement des eaux usées	01.1. Assainissement collectif	10Le0479	LeRe0393	Etudier les possibilités d'améliorer ou de résoudre le problème du rejet dans la Wamme de On à Hargimont	Marche-en-Famenne	AIVE, CC Lesse	2016	non	
01. Assainissement des eaux usées	01.1. Assainissement collectif	10Le0480	LeRe0394	Etudier les possibilités d'améliorer ou de résoudre le problème du rejet dans la Wamme de On à Hargimont	Marche-en-Famenne	AIVE, CC Lesse	2016	non	
01. Assainissement des eaux usées	01.1. Assainissement collectif	10Le0481	LeRe0395	Etudier les possibilités d'améliorer ou de résoudre le problème du rejet dans la Wamme à On (tout près du collecteur amenant à la STEP)	Marche-en-Famenne	AIVE, CC Lesse	2016	non	
01. Assainissement des eaux usées	01.1. Assainissement collectif	13Le0055-1	LeRe0584	Vérifier la conformité d'un rejet d'une habitation à Aye (Rue Devant le Bois, 59), dans le fossé qui rejoint les sources du rau du Pont dol Vau, située en zone d'assainissement collectif	Marche-en-Famenne		2016	non	
01. Assainissement des eaux usées	01.1. Assainissement collectif	13Le0055-2	LeRe0400	Vérifier la conformité d'un rejet d'une habitation à On (rue de l'Yser) dans le rau de Genéri, située en zone d'assainissement collectif	Marche-en-Famenne		2016	non	Visite sur site avec le service travaux et l'éco-conseiller le 25/03/14
01. Assainissement des eaux usées	01.2. Assainissement autonome	13Le0056-1	LeRe0583	Etudier les possibilités de raccordement d'une habitation à Aye en assainissement autonome mais à proximité de la station d'épuration (n°72 rue de Serinchamps) qui rejette directement dans le Biran	Marche-en-Famenne	AIVE	2016	en cours	Courrier envoyé au propriétaire le 30/09/14 suite à visite sur site avec service travaux et éco-conseiller le 25/03/14
01. Assainissement des eaux usées	01.2. Assainissement autonome	13Le0056-2	LeRe0404	Identifier l'origine du rejet dans le Biran et imposer la mise aux normes des habitations (rue de Thys à Humain, zone d'assainissement autonome) si elles ont été construites après 2005	Marche-en-Famenne	AIVE	2016	en cours	Courrier envoyé aux riverains.
01. Assainissement des eaux usées	01.2. Assainissement autonome	13Le0056-3	LeRe0397	Identifier l'origine du rejet dans le Pecheury et imposer la mise aux normes de l'habitation (route de Bande, zone d'assainissement autonome) si elle a été construite après 2005	Marche-en-Famenne		2016	non	L'éco-conseiller va contacter le propriétaire de la prairie
01. Assainissement des eaux usées	01.2. Assainissement autonome	13Le0056-4	LeRe0319	Identifier l'origine du rejet dans le Pecheury et imposer la mise aux normes de l'habitation (route de Bande, zone d'assainissement autonome) si elle a été construite après 2005	Marche-en-Famenne		2016	non	L'éco-conseiller va contacter le propriétaire de la prairie
03. Agriculture	03.1. Apport nutriments	13Le0164		Information et sensibilisation des agriculteurs à la protection de l'eau, notamment la problématique des érosions des berges et lits des cours d'eau	Marche-en-Famenne	CC Lesse, Centre de Michamps	chaque année	oui	Séances d'informations (avec CRO), comices agricoles. Un dossier introduit au SPW pour clôture de berge le long du Jevron à On
03. Agriculture	03.5. Pesticides agricoles	13Le0062	LeAu0126	Rappeler au riverain l'interdiction et le danger de pulvériser le long du cours d'eau (le rau de Gruzzone à 300 m en amont de son passage sous la N888)	Marche-en-Famenne		2015	en cours	Rappel de la législation paru dans bulletin communal

Thème	Sous-Thème	N° de l'action	N° de l'observation	Intitulé	Maître(s) d'œuvre(s)	Partenaire(s)	Echéance	Action réalisée au 31/12/2014	Etat au 31/12/2014
04.Collectivités - Ménages	04.1.Economies d'eau	13Le0289		Equiper les robinetteries des bâtiments communaux en économiseurs d'eau (aérateurs/mousseurs)	Marche-en-Famenne	CC Lesse	2016	en cours	Le font au fur et à mesure, dans les nouveaux bâtiments. L'éco-conseiller va faire le test sur plusieurs robinets pour voir où il est possible d'en installer
04.Collectivités - Ménages	04.2.Pesticides non agricoles et déchets toxiques	10Le0484		Informier et sensibiliser le personnel communal aux bonnes pratiques d'utilisation des produits phytosanitaires	Marche-en-Famenne	Pôle de Gestion Différenciée	2016	en cours	Stéphane Delogne, du GAL Romana a effectué la cartographie des espaces à gérer en GD. Doit remettre les plans à la commune avant avril 2015. Le GAL propose aussi de la GD le long des voies lentes
05.Zones protégées	05.4.Zones sensibles	13Le0280		Inciter les camps de jeunes qui s'installent le long des cours d'eau (et en particulier en amont des zones de baignades) à utiliser des toilettes sèches	Marche-en-Famenne	CC Lesse	2016	oui	via la brochure "camps de jeunes"
06.Prélèvements, crues et étiages	06.1.Prélèvements	10Le0486		Identifier les puits de la commune de Marche-en-Famenne qui pourraient servir de points de ravitaillement en eau pour les agriculteurs	Marche-en-Famenne	SPW/DGARNE/DEE/DESo	2016	oui	
07.Pollutions historiques et accidentelles	07.3.Sites pollués	13Le0044-1	LeDe0389	Etudier les possibilités d'assainir le dépôt d'immondices traversé par le ruisseau de Jevron (problème sanitaire, présence de rats) situé Allée des Moineaux à On	Marche-en-Famenne		2016	en cours	Sébastien De Roeck réalise une étude sur le sujet. Cette étude sera remise à la commune.
08.Hydromorphologie	08.1.Continuité écologique des cours d'eau	13Le0181		Si possible prévenir la cellule de coordination en cas de travaux sur les voiries communales croisant un cours d'eau ou sur les cours d'eau de la commune	Marche-en-Famenne	CC Lesse	chaque année	non	
10.Invasives	10.2.Espèces végétales	13Le0148		Poursuivre l'information relative à la problématique des plantes invasives et inciter les particuliers à gérer la Balsamine de l'Himalaya et la Berce du Caucase	Marche-en-Famenne	CC Lesse	chaque année	oui	
10.Invasives	10.2.Espèces végétales	13Le0248		Avant de déplacer des remblais, vérifier leur éventuelle contamination par les Balsamines de l'Himalaya, les Berces du Caucase ou les Renouées Asiatiques	Marche-en-Famenne	CC Lesse, DNF - Cantonnement de Marche-en-Famenne	chaque année	non	Une formation pour le personnel communal (identification et reconnaissance des principales PI) va être proposée en 2015 par le CC Lesse
11.Dechets	11.1.Dechets verts	13Le0044-2	LeDe0449	Sensibiliser la population aux risques de déposer les tontes de pelouses sur les berges des cours d'eau (le long du rau de Gruzzone à +/-50m de sa confluence avec la Hédrée)	Marche-en-Famenne		2015	oui	
11.Dechets	11.1.Dechets verts	13Le0044-3	LeDe0450	Sensibiliser la population aux risques de déposer les tontes de pelouses sur les berges des cours d'eau (le long de la Hédrée le long de la N888)	Marche-en-Famenne		2015	oui	
11.Dechets	11.1.Dechets verts	13Le0217		Sensibiliser la population aux risques de déposer les tontes de pelouses sur les berges des cours d'eau	Marche-en-Famenne	DNF - Cantonnement de Marche-en-Famenne, CC Lesse	chaque année	oui	
11.Dechets	11.2.Dechets autres	13Le0044-4	LeDe0461	Faire retirer les déchets à Humain le long du ruisseau Entre Deux Fallex	Marche-en-Famenne		2015	supprimée	action supprimée à l'AG du 8 octobre 2014
13.Ouvrages		13Le0057	LeOu0690	Retirer la végétation qui obstrue le passage de l'eau sous le pont au bout de la rue de Borzileux à Humain (rau d'Entre Deux Fallex)	Marche-en-Famenne		2015	oui	
13.Ouvrages		13Le0058	LeOu0691	Réparer la rambarde instable sur le rau d'Entre Deux Fallex à Humain (fixations)	Marche-en-Famenne		2016	non	
15.Tourisme, Activités sportives et Loisirs		13Le0132		Poursuivre la sensibilisation des camps de jeunes au respect des bonnes pratiques environnementales	Marche-en-Famenne	CC Lesse	chaque année	oui	
12.Patrimoine	12.3.Culturel	13Le0064	LePa0075	Etudier les possibilités de la mise en valeur du lavoir sur les berges de la Wamme à Hargimont (rue d'Ambly, juste en aval de sa confluence avec la Hédrée)	Marche-en-Famenne, GRIMM		2016	non	voir GAL Romana, volet promotion touristique, dans un circuit de balade
01.Assainissement des eaux usées	01.1.Assainissement collectif	13Le0052		Dès qu'une nouvelle step est programmée sur la commune, voir avec le CC Lesse l'inventaire des rejets relevés sur la commune pour vérifier le bon raccordement de tous. En attendant, tenter de trouver des solutions pour diminuer l'impact des rejets	Nassogne		chaque année	non	
01.Assainissement des eaux usées	01.2.Assainissement autonome	13Le0065-1	LeRe0305	Identifier l'origine des rejets dans le rau de Bonnefosse et imposer la mise aux normes des habitations (Chemineau entre 2 Bacs à Ambly, zone d'assainissement autonome) si elle a été construite après 2005	Nassogne		2016	en cours	
01.Assainissement des eaux usées	01.2.Assainissement autonome	13Le0065-2	LeRe0550	Identifier l'origine du rejet dans le rau d'Eure après son passage sous la rue du Laveu à Grune et imposer la mise aux normes de l'habitation (zone d'assainissement autonome) si elle a été construite après 2005	Nassogne		2016	oui	
03.Agriculture	03.1.Apport nutriments	10Le0500	LeRe0331	Résoudre ou améliorer le problème d'un rejet de ferme dans le ruisseau de la Haie Gerlache via un fossé	Nassogne	CER Marloie, CC Lesse	2015	en cours	
03.Agriculture	03.1.Apport nutriments	10Le0501	LeDe0271	Résoudre ou améliorer le problème de dissémination de fumier dans certains ruisseaux	Nassogne	CER Marloie, CC Lesse	2016	non	
03.Agriculture	03.1.Apport nutriments	13Le0165		Information et sensibilisation des agriculteurs à la protection de l'eau, notamment la problématique des érosions des berges et lits des cours d'eau	Nassogne	CC Lesse, Centre de Michamps	chaque année	non	
03.Agriculture	03.5.Pesticides agricoles	13Le0051	LeAu0135	Sensibiliser les agriculteurs aux dangers des produits phytosanitaires. Leur rappeler que l'usage des herbicides à proximité directe du cours d'eau est interdit (sur les berges du Rau de Bonnefosse près de Forrières)	Nassogne	CC Lesse	chaque année	non	
04.Collectivités - Ménages	04.1.Economies d'eau	13Le0290		Equiper les robinetteries des bâtiments communaux en économiseurs d'eau (aérateurs/mousseurs)	Nassogne	CC Lesse	2016	non	
04.Collectivités - Ménages	04.2.Pesticides non agricoles et déchets toxiques	10Le0505		Poursuivre la mise en place du plan communal de gestion différenciée des espaces verts et des techniques alternatives de luttés contre les mauvaises herbes	Nassogne	Adalia, Pôle de Gestion Différenciée	2016	en cours	
04.Collectivités - Ménages	04.2.Pesticides non agricoles et déchets toxiques	13Le0050	LeAu0134	Sensibiliser la population aux dangers des produits phytosanitaires. Rappeler que l'usage de pesticides à proximité directe du cours d'eau est interdit (le long des berges du rau de Bonnefosse près de Forrières)	Nassogne		2015	oui	Article pour particuliers est paru dans bulletin communal de décembre 2014
05.Zones protégées	05.4.Zones sensibles	13Le0200		Inciter les camps de jeunes qui s'installent le long des cours d'eau (et en particulier en amont des zones de baignades) à utiliser des toilettes sèches	Nassogne	CC Lesse	chaque année	oui	Via la brochure "camps de jeunes"
08.Hydromorphologie	08.1.Continuité écologique des cours d'eau	13Le0182		Si possible prévenir la cellule de coordination en cas de travaux sur les voiries communales croisant un cours d'eau ou sur les cours d'eau de la commune	Nassogne	CC Lesse	chaque année	non	
08.Hydromorphologie	08.2.Gestion entretien CE	13Le0068	LeEr1695	Surveiller l'érosion de la berge gauche de la Wassoie dans une prairie qui menace la stabilité d'un bâtiment agricole	Nassogne		2015	non	
09.Activités récréatives	09.2.Tourisme fluvial et kayak	10Le0512		Lancer la procédure afin de légaliser la zone de baignade sur la Lomme (derrière l'église) à Forrières	Nassogne	CC Lesse	2016	non	tant qu'il n'y a pas de station d'épuration, la commune ne fera pas de demande officielle d'ouverture de zone de baignade
10.Invasives	10.2.Espèces végétales	13Le0149		Poursuivre l'information relative à la problématique des plantes invasives et inciter les particuliers à gérer la Balsamine de l'Himalaya et la Berce du Caucase	Nassogne	CC Lesse	chaque année	non	Article à renvoyer en été 2015

Thème	Sous-Thème	N° de l'action	N° de l'observation	Intitulé	Maître(s) d'œuvre(s)	Partenaire(s)	Echéance	Action réalisée au 31/12/2014	Etat au 31/12/2014
10. Invasives	10.2. Espèces végétales	13Le0249		Avant de déplacer des remblais, vérifier leur éventuelle contamination par les Balsamines de l'Himalaya, les Berces du Caucase ou les Renouées Asiatiques	Nassogne	CC Lesse, DNF - Cantonnement de Nassogne	chaque année	non	Ont eu un cas près de Grune, le DNF a verbalisé
11. Déchets	11.1. Déchets verts	10Le0509	LeDe0278	Sensibiliser les particuliers qui déposent des déchets verts le long de la Masblette sous une passerelle à Masbourg	Nassogne	CC Lesse	2016	non	
11. Déchets	11.1. Déchets verts	13Le0049-2	LeDe0480	Sensibiliser les particuliers qui déposent leurs déchets verts et tontes de pelouse sur les berges du rau de Bonnefosse près de Forrières	Nassogne		2015	oui	Article paru dans BC du 3ème trimestre 2014
11. Déchets	11.1. Déchets verts	13Le0218		Sensibiliser la population aux risques de déposer les tontes de pelouses sur les berges des cours d'eau	Nassogne	DNF - Cantonnement de Nassogne, CC Lesse	chaque année	oui	Article paru dans bulletin communal du 3ème trimestre 2014
11. Déchets	11.2. Déchets autres	13Le0049-1	LeDe0479	Faire retirer les déchets, situés sur les rives du ruisseau d'Heure près de Grune (pneus disséminés)	Nassogne		2015	non	CR Lesse ira revoir
11. Déchets	11.2. Déchets autres	13Le0049-3	LeDe0481	Faire retirer les déchets aux sources de la Pépinette à Nassogne (bouteilles en verre,...)	Nassogne		2015	non	
13. Ouvrages		13Le0088	LeOu0361	Vérifier régulièrement et si nécessaire, nettoyer l'entrée des tuyaux (passage du Bonnier sous voirie et sous menuiserie le long de la Grand'Rue à Bande)	Nassogne		chaque année	oui	A surveiller
14. Habitats et Espèces sensibles	14.1. Restauration et valorisation d'habitats ou de sources	13Le0048	LeAu0123	Entretien de la mare didactique à Grune qui a tendance à se reboucher	Nassogne		chaque année	non	
15. Tourisme, Activités sportives et Loisirs		13Le0133		Poursuivre la sensibilisation des camps de jeunes au respect des bonnes pratiques environnementales	Nassogne, DNF - Cantonnement de Nassogne		chaque année	oui	
05. Zones protégées	05.1. Natura 2000	10Le0784		Sauvegarde des milieux naturels et des habitats dans les sites Natura 2000 repris dans le projet Life « Papillons »	Natagora	Communes concernées, Naturalistes de la Haute Lesse, SPW, Europe	2014	oui	
12. Patrimoine	12.3. Culturel	10Le0788	LePa0017	Remise en valeur du bief d'aménée d'eau à la Pompe à eau de Porcheresse (zone Natura 2000)	Natagora	Daverdisse, Bièvre, DNF - Cantonnement de Libin, Si Daverdisse,	2016	à supprimer	action à supprimer à l'AG du 26 mars car Life terminé et problème de propriété privée sur Bièvre + nouvelle action pour interdire passage d'engins forestiers (13Le0413)
03. Agriculture	03.5. Pesticides agricoles	13Le0354		Echantillonnage et analyse pédologique de la Terre autour des zones exploitées par certaines entreprises	Naturalistes de la Haute Lesse	CC Lesse	2014	oui	
03. Agriculture	03.1. Apport nutriments	10Le0790		Conseil personnalisé, information et formation des agriculteurs sur la mise en œuvre du Programme de Gestion Durable de l'Azote (PGDA) (conseil en fertilisation raisonnée, élaboration des plans de fertilisation,...)	Nitrawal-structure encadrement		chaque année	en cours	
03. Agriculture	03.1. Apport nutriments	10Le0791		Sensibilisation des enfants et du grand public sur les efforts réalisés par les agriculteurs afin de préserver l'eau	Nitrawal-structure encadrement		chaque année	oui	
17. Information et Sensibilisation		13Le0369		Mise à disposition d'information et de brochures au CR Lesse	Nitrawal-structure encadrement		chaque année	oui	
17. Information et Sensibilisation		13Le0370		Partenariat avec le CR Lesse en tant que relais d'information vers le citoyen, vers les agriculteurs (diffusion d'articles ou d'informations via les sites web, newsletters, bulletin de liaison,...)	Nitrawal-structure encadrement		chaque année	oui	
11. Déchets	11.2. Déchets autres	13Le0331	LeDe0092	Retirer les déchets disséminés dans un cours d'eau temporaire à Han-sur-Lesse au lieu-dit Fond de Tion (chemin de balade recensé)	Office du tourisme de Han-sur-Lesse	Rochefort	2014	oui	retiré premier semestre 2014
01. Assainissement des eaux usées	01.1. Assainissement collectif	10Le0520	LeRe0005	Là où une station d'épuration est construite, veiller au raccordement de tous les égouts (chalets).	Paliseul	AIVE, CC Lesse	2014	non	le CC Lesse a contacté la personne responsable du camp de jeunes pour les enfants de Limal, et cette question n'est pas du tout à l'ordre du jour (petite asbl sans moyen financier)
01. Assainissement des eaux usées	01.1. Assainissement collectif	10Le0521	LeRe0006	Là où une station d'épuration est construite, veiller au raccordement de tous les égouts (chalets).	Paliseul	AIVE, CC Lesse	2014	non	le CC Lesse a contacté la personne responsable du camp de jeunes pour les enfants de Limal, et cette question n'est pas du tout à l'ordre du jour (petite asbl sans moyen financier)
01. Assainissement des eaux usées	01.1. Assainissement collectif	10Le0522	LeRe0007	Là où une station d'épuration est construite, veiller au raccordement de tous les égouts (chalets).	Paliseul	AIVE, CC Lesse	2014	non	le CC Lesse a contacté la personne responsable du camp de jeunes pour les enfants de Limal, et cette question n'est pas du tout à l'ordre du jour (petite asbl sans moyen financier)
01. Assainissement des eaux usées	01.1. Assainissement collectif	13Le0081		Dès qu'une nouvelle step est programmée sur la commune, voir avec le CC Lesse l'inventaire des rejets relevés sur la commune pour vérifier le bon raccordement de tous. En attendant, tenter de trouver des solutions pour diminuer l'impact des rejets.	Paliseul	CC Lesse	2016	non	pas de step programmée sur Paliseul pour le moment
01. Assainissement des eaux usées	01.1. Assainissement collectif	13Le0090-2	LeRe0600	Vérifier la conformité d'un rejet d'une habitation à Paliseul (rue des Champs, 4 ?), dans le ruisseau de l'Eutrope Fontaine, située en zone d'assainissement collectif	Paliseul		2015	en cours	la commune va vérifier
01. Assainissement des eaux usées	01.1. Assainissement collectif	13Le0091-3	LeRe0614	Là où une station d'épuration est construite, veiller au raccordement de tous les égouts de Carlsbourg, vérifier notamment: 1) l'ancien collecteur de la laiterie, 2) une partie de l'égout du collège et 3) le home	Paliseul	AIVE	2016	en cours	AIVE a identifié le non raccordement de la moitié du collège et du home, ils vont faire les travaux (l'ancienne laiterie n'est pour le moment pas occupée). L'ancienne laiterie va être rénové en appartement, veiller au bon raccordement
03. Agriculture	03.1. Apport nutriments	10Le0526	LeOu0018	Résoudre ou améliorer le problème d'un écoulement de silo dans l'Our + lessivage par l'eau de pluie	Paliseul	DNF - Cantonnement de Bouillon, Nitrawal - structure d'encadrement, CER Madets	2015	non	l'échevin est conscient du problème mais problème du coût pour mise en conformité

Thème	Sous-Thème	N° de l'action	N° de l'observation	Intitulé	Maître(s) d'œuvre(s)	Partenaire(s)	Echéance	Action réalisée au 31/12/2014	Etat au 31/12/2014
03.Agriculture	03.1.Apport nutriments	13Le0097		Information et sensibilisation des agriculteurs à la protection de l'eau, notamment la problématique des érosions des berges et lits des cours d'eau	Paliseul	CC Lesse, CC Semois-Chiers, Centre de Michamps	chaque année	oui	
04.Collectivités - Ménages	04.1.Economies d'eau	13Le0268		Equiper les robinetteries des bâtiments communaux en économiseurs d'eau (aérateurs/mousseurs)	Paliseul	CC Lesse, CC Semois-Chiers	2016	en cours	les écoles sont déjà occupées d'un "détecteur" mais pas partout
04.Collectivités - Ménages	04.2.Pesticides non agricoles et déchets toxiques	13Le0201		Initier ou continuer la mise en place de la gestion différenciée des espaces publics communaux	Paliseul	Pôle de gestion différenciée, CC Lesse, CC Semois-Chiers, DNF - Cantonnement de Bouillon	chaque année	en cours	prévu au budget 2015 d'achat de matériel, il y a déjà une machine mais peu efficace. Pas de convention GD
05.Zones protégées	05.4.Zones sensibles	13Le0258		Inciter les camps de jeunes qui s'installent le long des cours d'eau (et en particulier en amont des zones de baignades) à utiliser des toilettes sèches	Paliseul	CC Lesse	chaque année	oui	ils ont eu un monsieur Wellcamp. Pas de problème en 2014. Le CC Lesse a fourni 60 exemplaires des camps de jeunes
06.Prélèvements, crues et étiages	06.1.Prélèvements	13Le0091		Etudier les possibilités de créer des captages d'eau pour les agriculteurs	Paliseul	CC Lesse	2016	oui	
06.Prélèvements, crues et étiages	06.3.Inondations	10Le0530	LeEn0016	Remettre le ruisseau du Mery dans son ancien lit en aval du chemin de fer. Vérifier la légalité du remblai en rive gauche de ce ruisseau	Paliseul	DST_Plux, CC Lesse, DNF - Cantonnement de Bouillon, DCP-SP	2016	en cours	Infrabel est toujours en travaux à cet endroit, à suivre
08.Hydromorphologie	08.1.Continuité écologique des cours d'eau	13Le0183		Si possible prévenir la cellule de coordination en cas de travaux sur les voiries communales créant un cours d'eau ou sur les cours d'eau de la commune	Paliseul	CC Lesse	chaque année	non	pas de travaux pour le moment
08.Hydromorphologie	08.2.Gestion entretien CE	10Le0537	LeOu0011	Réparer le pont sur le ruisseau de Framont sous une voirie communale (chemin)	Paliseul	DST_Plux - cours d'eau	2016	non	l'échevin va se renseigner auprès du service travaux
10.Invasives	10.2.Espèces végétales	13Le0100		Poursuivre l'information relative à la problématique des plantes invasives et inciter les particuliers à gérer la Balsamine de l'Himalaya et la Berce du Caucasse	Paliseul	CC Lesse, CC Semois-Chiers	chaque année	oui	
10.Invasives	10.2.Espèces végétales	13Le0250		Avant de déplacer des remblais, vérifier leur éventuelle contamination par les Balsamines de l'Himalaya, les Berces du Caucase ou les Renouées Asiatiques	Paliseul	CC Lesse, DNF - Cantonnement de Bouillon	chaque année	en cours	d'accord sur le principe mais difficile à mettre en œuvre par les communes
11.Dechets	11.1.Dechets verts	13Le0013-3	LeDe0465	Courrier au riverain du rau de l'Eutrope Fontaine qui dépose ses tontes de pelouse en masse sur les berges (rue des Champs à Paliseul)	Paliseul	DNF - Cantonnement de Bouillon	2014	oui	le courrier a été envoyé
11.Dechets	11.1.Dechets verts	13Le0219		Sensibiliser la population aux risques de déposer les tontes de pelouses sur les berges des cours d'eau	Paliseul	CC Lesse, DNF - Cantonnement de Bouillon	chaque année	en cours	via bulletin communal
11.Dechets	11.2.Dechets autres	13Le0013-1	LeDe0464	Retirer le pneu et le bidon dans l'Our (entre Our et Beth, rue des Abbes en aval de l'étang)	Paliseul		2014	oui	
11.Dechets	11.2.Dechets autres	13Le0013-2	LeDe0001	Retirer régulièrement les déchets le Rau des Tchènes près de la STEP de Maisin (au pied du talus de N808)	Paliseul		chaque année	oui	à surveiller régulièrement (déchets proviennent de la route)
11.Dechets	11.2.Dechets autres	13Le0013-4	LeDe0478	Courrier au responsable, des chalets de vacances en face de la Tannerie de Paliseul, qui dépose des déchets organiques dans le rau de l'Eutrope Fontaine. Lui proposer de faire un compost.	Paliseul		2014	non	le CC Lesse a contacté le responsable du camp de jeunes de Limal, qui mentionne qu'ils font déjà le tri des déchets. Idée du CR Lesse : faire une animation pendant la période du camp en août pour sensibiliser les jeunes
11.Dechets	11.2.Dechets autres	13Le0013-5	LeDe0006	Retirer les déchets sur les berges et dans le rau de l'Eutrope Fontaine en aval de la Tannerie, non loin de l'ancienne carrière	Paliseul		2015	non	
12.Patrimoine	12.2.Bâti	13Le0016	LePa0067	Interdiction de passage aux chargements lourds sur le Pont de la Justice du côté Paliseul	Paliseul	Monuments et sites, CC Lesse	2016	en cours	
12.Patrimoine	12.2.Bâti	13Le0089	LePa0109	Etudier les possibilités de réalimenter la fontaine-abreuvoir à l'entrée de la rue de Vivy avec l'eau de source	Paliseul	SPW/DGARNE/DEE/DESq	2016	oui	voir news décembre 2013
12.Patrimoine	12.3.Culturel	13Le0012	LePa0001	Réparer le bac de la fontaine à Maisin (rue du colonel Mallegol)	Paliseul		2016	en cours	à surveiller
15.Tourisme, Activités sportives et Loisirs		13Le0103		Poursuivre la sensibilisation des camps de jeunes au respect des bonnes pratiques environnementales	Paliseul	CC Lesse, CC Semois-Chiers	chaque année	oui	ils vont avoir un M. Wellcamp, 60 livrets "camps de jeunes" ont été distribués, du côté Lesse
12.Patrimoine	12.2.Bâti	10Le0539	LePa0065	Réparations du Pont Marie-Thérèse	Paliseul, Libin	CC Lesse, DCENN_Na, Monuments et sites, CHTL	2014	en cours	information de début janvier 2015 : approbation de l'attribution du marché relatif à la réfection du Pont Marie-Thérèse + dossier attribution envoyé afin que le Cabinet du Ministre signe le subside
12.Patrimoine	12.2.Bâti	10Le0540	LePa0065	Interdiction de passage aux chargements lourds sur le Pont Marie-Thérèse	Paliseul, Libin	Monuments et sites, CC Lesse, CHTL	2014	en cours	probablement fait, l'échevin va vérifier
08.Hydromorphologie	08.2.Gestion entretien CE	13Le0396		Sensibilisation quant à la protection des ressources en eau vis-à-vis des produits phytopharmaceutiques	PhytEauWal		2016	en cours	
08.Hydromorphologie	08.2.Gestion entretien CE	13Le0397		Mise à disposition de supports d'information	PhytEauWal		2016	en cours	5 décembre 2014 : Colloque Protection de l'eau vis-à-vis des produits phytopharmaceutiques
08.Hydromorphologie	08.2.Gestion entretien CE	13Le0398		Information et sensibilisation des utilisateurs de produits phyto à l'utilisation de systèmes de traitement des effluents phytopharmaceutiques	PhytEauWal		2016	en cours	
08.Hydromorphologie	08.2.Gestion entretien CE	13Le0399		Aide à la mise aux normes des exploitations horticoles	PhytEauWal		2016	en cours	
03.Agriculture	03.1.Apport nutriments	13Le0166		Information et sensibilisation des agriculteurs à la protection de l'eau, notamment la problématique des érosions des berges et lits des cours d'eau	Rendeux	CC Lesse, Centre de Michamps	chaque année	oui	

Thème	Sous-Thème	N° de l'action	N° de l'observation	Intitulé	Maître(s) d'œuvre(s)	Partenaire(s)	Echéance	Action réalisée au 31/12/2014	Etat au 31/12/2014
04. Collectivités - Ménages	04.1. Economies d'eau	13Le0291		Equiper les robinetteries des bâtiments communaux en économiseurs d'eau (aérateurs/mousseurs)	Rendeux	CC Lesse	chaque année	non	Projet de remplacement des sanitaires à l'école communale de Rendeux, seront <del>financés en 2015</del>
04. Collectivités - Ménages	04.2. Pesticides non agricoles et déchets toxiques	10Le0545		Organiser la gestion différenciée des espaces verts communaux en fonction de l'inventaire qui a été réalisé par le Pôle de Gestion différenciée en 2008	Rendeux	Pôle de Gestion Différenciée	2016	en cours	Réhabilitation d'un espace vert à la sortie de Chéroux, sera géré en GP
05. Zones protégées	05.4. Zones sensibles	13Le0281		Inciter les camps de jeunes qui s'installent le long des cours d'eau (et en particulier en amont des zones de baignades) à utiliser des toilettes sèches	Rendeux	CC Lesse	chaque année	oui	Ont eu des camps qui utilisaient les toilettes sèches
08. Hydromorphologie	08.1. Continuité écologique des cours d'eau	13Le0184		Si possible prévenir la cellule de coordination en cas de travaux sur les voiries communales croisant un cours d'eau ou sur les cours d'eau de la commune	Rendeux	CC Lesse	chaque année	non	
10. Invasives	10.2. Espèces végétales	13Le0150		Poursuivre l'information relative à la problématique des plantes invasives et inciter les particuliers à gérer la Balsamine de l'Himalaya et la Berce du Caucase	Rendeux	CC Lesse	chaque année	oui	
10. Invasives	10.2. Espèces végétales	13Le0251		Avant de déplacer des remblais, vérifier leur éventuelle contamination par les Balsamines de l'Himalaya, les Berces du Caucase ou les Renouées Asiatiques	Rendeux	CC Lesse, DNF - Cantonnement de Marche-en-Famenne	chaque année	non	
11. Déchets	11.1. Déchets verts	13Le0220		Sensibiliser la population aux risques de déposer les tontes de pelouses sur les berges des cours d'eau	Rendeux	DNF - Cantonnement de Marche-en-Famenne, CC Lesse	chaque année	oui	article envoyé le 27 août 2014
15. Tourisme, Activités sportives et Loisirs		13Le0134		Poursuivre la sensibilisation des camps de jeunes au respect des bonnes pratiques environnementales	Rendeux	CC Lesse	chaque année	oui	
01. Assainissement des eaux usées	01.1. Assainissement collectif	10Le0551	LeRe0111	Veiller à résoudre les problèmes de rejets dans le Biran à Rochefort dans la rue de Ciney (N949)	Rochefort		2016	en cours	commune va contacter les propriétaires, modèle de lettre sera donné par crlesse
01. Assainissement des eaux usées	01.1. Assainissement collectif	10Le0557	LeRe0117	Veiller à résoudre les problèmes de rejets dans La Lomme entre Rochefort et Jemelle dans la route de Marche derrière l'ancien Lidl (inoccupé pour le moment)	Rochefort		2016	en cours	résolu mais à surveiller car commerce inactif pour le moment ; eaux pluviales et parking vers Lomme; bâtiment raccordé au collecteur INASEP
01. Assainissement des eaux usées	01.1. Assainissement collectif	10Le0558	LeRe0118	Veiller à résoudre les problèmes de rejets dans La Lomme entre Rochefort et Jemelle dans la route de Marche derrière la friterie	Rochefort		2016	en cours	à revoir par crlesse lors inventaire (commerce fermé le mardi)
01. Assainissement des eaux usées	01.1. Assainissement collectif	10Le0563	LeRe0123	Veiller à résoudre le problème du rejet dans le Ruisseau de Malfosse à Mont-Gauthier au sud de la route de Givet N929	Rochefort	INASEP	2016	en cours	voir si en zone transitoire ou collective, si collectif voir si dérogation possible pour placer un SEI
01. Assainissement des eaux usées	01.1. Assainissement collectif	13Le0119-2	LeRe0615	Vérifier la conformité d'un rejet à Rochefort dans la rue du Hableau juste en aval de la passerelle, située en zone d'assainissement collectif	Rochefort		2016	en cours	commune va envoyer un courrier, crlesse va fournir un modèle
01. Assainissement des eaux usées	01.1. Assainissement collectif	13Le0119-4	LeRe0137	Recenser les habitations raccordées au tuyau collectant les eaux pluviales du quartier Rochamps Dry Herlaux à Han-sur-Lesse et les faire se raccorder au collecteur des eaux usées	Rochefort	INASEP	2016	oui	maisons identifiées et connexions réalisées. Photo à faire par crlesse
01. Assainissement des eaux usées	01.1. Assainissement collectif	13Le0119-5	LeRe0619	Vérifier la conformité de deux rejets dans la Lomme (rue de Marche, près du N°22) à Rochefort en aval du pont	Rochefort		2016	en cours	commune doit envoyer un courrier, CR Lesse va fournir modèle
03. Agriculture	03.1. Apport nutriments	10Le0564	LeRe0168	Résoudre ou améliorer le problème d'un rejet de ferme dans le ruisseau de la Planche à Han-sur-Lesse (rue des Grottes, juste en amont du pont)	Rochefort	CER Marloie, CC Lesse	2016	en cours	commune va envoyer un courrier pour voir si au moins présence d'une fosse septique.
03. Agriculture	03.1. Apport nutriments	13Le0167		Information et sensibilisation des agriculteurs à la protection de l'eau, notamment la problématique des érosions des berges et lits des cours d'eau	Rochefort	CC Lesse, Centre de Michamps	chaque année	oui	séance d'information à Gozin le 5 mars avec le CR Haute-Meuse; rencontre 3 agriculteurs pour encodage demande subvention : 10275 m clôture, 9 bacs, 64 pompes
03. Agriculture	03.5. Pesticides agricoles	13Le0121	LeAu0131	Rappeler au riverain l'interdiction et le danger de pulvériser le long du cours d'eau anonyme (ORI=234882) en amont de l'étang des Frères Mathieu au sud d'Havrenne	Rochefort		2014	non	CR Lesse ira revoir lors de l'inventaire
04. Collectivités - Ménages	04.1. Economies d'eau	13Le0273		Equiper les robinetteries des bâtiments communaux en économiseurs d'eau (aérateurs/mousseurs)	Rochefort	CC Lesse	2016	en cours	essai de le faire au fur et à mesure aux endroits où présence d'adoucesseurs, sensibilisation aux fuites
04. Collectivités - Ménages	04.2. Pesticides non agricoles et déchets toxiques	10Le0569		Continuer la gestion des espaces verts via la gestion différenciée	Rochefort	Pôle de Gestion Différenciée	2016	en cours	pas de budget pour 2015, achats de matériels envisagés pour 2016
05. Zones protégées	05.4. Zones sensibles	13Le0282		Inciter les camps de jeunes qui s'installent le long des cours d'eau (et en particulier en amont des zones de baignades) à utiliser des toilettes sèches	Rochefort	CC Lesse	chaque année	oui	via brochure camps de jeunes (80 ex) - M. et Mme scout
05. Zones protégées	05.6. zones de protection des captages	10Le0571		Continuer à la mise en route des procédures de délimitation de zones de prévention autour des captages pour la distribution publique, lorsque celles-ci ne sont pas encore arrêtées	Rochefort	SPW/DGARNE/DEE/DESo, SPGE	2016	en cours	Neufontaine chez Ministre, attente enquête publique; Tridaine : en attente; Vervae : dossier quasi fin, sera transmis en 2015; Duvivier : étude à 50%; lancement d'étude en 2015 pour 4 captages / abandon de 4 captages
08. Hydromorphologie	08.1. Continuité écologique des cours d'eau	13Le0185		Si possible prévenir la cellule de coordination en cas de travaux sur les voiries communales croisant un cours d'eau ou sur les cours d'eau de la commune	Rochefort	CC Lesse	chaque année	oui	essai tant que possible, travaux pont de fer Lavaux-Ste-Anne fini, vers Briquemont également
10. Invasives	10.2. Espèces végétales	13Le0151		Poursuivre l'information relative à la problématique des plantes invasives et inciter les particuliers à gérer la Balsamine de l'Himalaya et la Berce du Caucase	Rochefort	CC Lesse	chaque année	oui	via site net et BC, sensibilisation particulier sur ber quand gestion
10. Invasives	10.2. Espèces végétales	13Le0252		Avant de déplacer des remblais, vérifier leur éventuelle contamination par les Balsamines de l'Himalaya, les Berces du Caucase ou les Renouées Asiatiques	Rochefort	CC Lesse, DNF - Cantonnement de Rochefort	chaque année	oui	difficile mais essaie tant que possible
11. Déchets	11.1. Déchets verts	13Le0120-4	LeDe0448	Courrier au particulier (habitation N°119 de la rue de Wellin, N86) qui dépose les tontes de pelouse et d'autres déchets végétaux sur les berges du Ry d'Ave, les sensibiliser aux risques de déposer ce type de déchets sur les berges des cours d'eau	Rochefort	CC Lesse	2014	oui	résolu : photo terrain 14/10/2014



Thème	Sous-Thème	N° de l'action	N° de l'observation	Intitulé	Maître(s) d'œuvre(s)	Partenaire(s)	Echéance	Action réalisée au 31/12/2014	Etat au 31/12/2014
11. Dechets	11.1. Dechets verts	13Le0221		Sensibiliser la population aux risques de déposer les tontes de pelouses sur les berges des cours d'eau	Rochefort	DNF - Cantonnement de Rochefort, CC Lesse	chaque année	non	voir ds BC printemps 2015
11. Dechets	11.2. Dechets autres	13Le0120-3	LeDe0109	Faire retirer les déchets dans le ruisseau de Haie Lagaisse de part et d'autre du pont de la rue Rabanisse près de la croix Saint Jean à Rochefort	Rochefort	CC Lesse	chaque année	oui	problème récurrent, régulièrement retiré par service travaux; à refaire chaque année
11. Dechets	11.2. Dechets autres	13Le0120-5	LeDe0485	Continuer à retirer les dépôts de déchets autour des bulles à verre à Eprave (illustrés ci-dessous) et à Rochefort	Rochefort		chaque année	oui	à refaire chaque année
11. Dechets	11.2. Dechets autres	13Le0120-6	LeDe0114	Faire retirer les déchets, situés à proximité de la Wimbe, à Lavaux Sainte-Anne dans la rue du château (ancienne ferme rénovée)	Rochefort		2014	oui	revu par cr lesse lors inventaire le14/10/2014
11. Dechets	11.2. Dechets autres	13Le0120-7	LeDe0089	Rappeler aux riverains, de la rue de Charleville (N86) à Han-sur-Lesse en amont du lotissement Sion, le danger de déposer leur déchet le long du Ry d'Aye	Rochefort		2014	en cours	déchets à 1m de berge : à surveiller pour le printemps et été
15. Tourisme, Activités sportives et Loisirs		13Le0135		Poursuivre la sensibilisation des camps de jeunes au respect des bonnes pratiques environnementales	Rochefort	CC Lesse	chaque année	oui	via la brochure bilingue (80 ex) - + M. et Mme scout
01. Assainissement des eaux usées	01.2. Assainissement autonome	10Le0061		Trouver des solutions pour améliorer la qualité de l'eau du ruisseau du Doneu à Forcée (commune de Rochefort)	Rochefort, CER Marloie	DNF - Cantonnement de Rochefort, SPW/DGARNE/DEE/DESo, DST_PN - cours d'eau, Fédération pêcheurs Lesse & Lomme, CC	2016	non	rien de nouveau
11. Dechets	11.2. Dechets autres	10Le0573	LeDe0080	Continuer à retirer ou faire retirer les déchets le long des cours d'eau dans la Wamme à Jemelle	Rochefort, Fédération des Sociétés de pêche Lesse et Lomme	CC Lesse	chaque année	oui	problème récurrent même si nettoyé chaque année, projet barrage OFNi en octobre 2014 pour sensibiliser
11. Dechets	11.2. Dechets autres	10Le0579	LeDe0086	Continuer à retirer ou faire retirer les déchets le long des cours d'eau à Mont-Gauthier sur le site d'une ancienne décharge	Rochefort, Fédération des Sociétés de pêche Lesse et Lomme	CC Lesse	2015	en cours	accès privé donc dépôts limités : crlesse ira revoir
11. Dechets	11.2. Dechets autres	10Le0580	LeDe0087	Continuer à retirer ou faire retirer les déchets le long des cours d'eau à Mont-Gauthier sur le site d'une ancienne décharge	Rochefort, Fédération des Sociétés de pêche Lesse et Lomme	CC Lesse	2015	en cours	crlesse ira revoir
01. Assainissement des eaux usées	01.1. Assainissement collectif	10Le0561	LeRe0121	Veiller à résoudre le problème des rejets dans le ruisseau non classé (code ORI 243351) souterrain à Villers-sur-Lesse (rue du Bief) (lié probablement à un collecteur souterrain d'eau de pluie)	Rochefort, INASEP		2016	en cours	cr lesse doit voir avec inasep les modalités de tracage dans les maisons
01. Assainissement des eaux usées	01.1. Assainissement collectif	10Le0548	LeRe0108	Veiller au bon fonctionnement de la station de relevage, dans la rue des grottes à Han-sur-Lesse (quartier du Mwé Tchín), vers la station d'épuration	Rochefort, INASEP, DCENN_Na		2016	en cours	commune doit rencontrer INASEP pour alternative moins coûteuse, DCENN : abandon de création démergement : utilisation de la pompe des pompiers en cas de crues
02. Industries	02.1. Toutes industries	10Le0752		Fournir à la demande dûment motivée à la cellule de coordination les résultats des investigations scientifiques exécutées dans le cadre de son exploitation industrielle	SA 'Carrière du Fond des Vaulx'	CC Lesse	chaque année	non	plus de représentant, crlesse doit contacter la carrière pour un nouveau représentant
05. Zones protégées	05.3. Zones vulnérables	13Le0351		Nettoyage du gouffre de Belvaux	SA 'Grottes de Han', UBS (PROTAC, clubs UBS locaux), Spéléo Club Rochefortois, Association Spéléo la Caléstienne (ASC)	CWEPSS, CC Lesse	chaque année	oui	réalisé en janvier 2014, sera récurrent, demande de sensibilisation via la crlesse pour entreposage de bois loin du cours d'eau
01. Assainissement des eaux usées	01.1. Assainissement collectif	13Le0114		Dès qu'une nouvelle step est programmée sur la commune, voir avec le CC Lesse l'inventaire des rejets relevés sur la commune pour vérifier le bon raccordement de tous. En attendant, tenter de trouver des solutions pour diminuer l'impact des rejets.	Saint-Hubert	CC Lesse	chaque année	non	La STEP sera opérationnelle en janvier 2015 (inauguration en mars 2015)
01. Assainissement des eaux usées	01.2. Assainissement autonome	13Le0257-1	LeRe0507	Identifier l'origine du rejet dans le Ri Bellerose et imposer la mise aux normes de l'habitation (rue de Mirwart à Awenne, zone d'assainissement autonome) si elle a été construite après 2005 (moven : PASH (10/11/2005))	Saint-Hubert	AIVE	2016	non	
03. Agriculture	03.1. Apport nutriments	10Le0800	LeDe0430	Résoudre ou améliorer le problème d'écoulement de jus de fumier dans le ruisseau de Poix dans un site de grand intérêt biologique (prairies humides du Val de Poix)	Saint-Hubert	Nitrawal, CER Marloie, Life Lomme, CC Lesse	2016	oui	
03. Agriculture	03.1. Apport nutriments	13Le0168		Information et sensibilisation des agriculteurs à la protection de l'eau, notamment la problématique des érosions des berges et lits des cours d'eau	Saint-Hubert	CC Lesse, Centre de Michamps	chaque année	oui	Article dans bulletin communal de décembre 2014 pour inciter les agriculteurs à clôturer le long des cours d'eau et à nous contacter pour compléter dossier SPW
03. Agriculture	03.3. MO Exogènes à l'agriculture	13Le0295	LeDe0474	Résoudre ou améliorer le problème de dissémination de fumier et de jus de lisier dans le ruisseau des Rochettes, à Arville, juste en amont de son passage sous la rue du rivage	Saint-Hubert		2015	non	Le DNF est allé sur place. Il reste des déchets mais la situation s'est améliorée. A surveiller
04. Collectivités - Ménages		10Le0803		Recenser et contrôler les citernes à mazout enterrées de plus de 3000 litres, servant aux collectivités (écoles, églises, homes, bâtiments communaux, cliniques...)	Saint-Hubert	DGO3/Direction Eaux souterraines	2016	oui	
04. Collectivités - Ménages	04.1. Economies d'eau	13Le0292		Equiper les robinetteries des bâtiments communaux en économiseurs d'eau (aérateurs/mousseurs)	Saint-Hubert	CC Lesse	2016	non	
04. Collectivités - Ménages	04.2. Pesticides non agricoles et déchets toxiques	10Le0341		Informier et sensibiliser le personnel communal aux bonnes pratiques d'utilisation des produits phytosanitaires	Saint-Hubert		chaque année	en cours	
04. Collectivités - Ménages	04.2. Pesticides non agricoles et déchets toxiques	13Le0191	LeAu0136	Rappeler au riverain l'interdiction et le danger de pulvériser le long du cours d'eau (ruisseau d'Hatrival)	Saint-Hubert		2014	non	Vérifier en été
05. Zones protégées	05.1. Natura 2000	13Le0213		Etudier les possibilités de réaménager le parc à gibier afin de mieux préserver le ruisseau de Chermont et cette zone située en Natura 2000 Haute-Wamme et Mashlette (BF34029)	Saint-Hubert	Life-Lomme	2016	non	

Thème	Sous-Thème	N° de l'action	N° de l'observation	Intitulé	Maître(s) d'œuvre(s)	Partenaire(s)	Echéance	Action réalisée au 31/12/2014	Etat au 31/12/2014
05.Zones protégées	05.1.Natura 2000	13Le0296	LePa0087	Veiller au maintien de la zone humide dans la zone Natura2000 Haute-Lomme (Be34037) à la gare d'Hatrival	Saint-Hubert	Life Lomme, CC Lesse	2016	oui	le Life-Lomme a fait le nécessaire
05.Zones protégées	05.4.Zones sensibles	13Le0283		Inciter les camps de jeunes qui s'installent le long des cours d'eau (et en particulier en amont des zones de baignades) à <b>utiliser des toilettes sèches</b>	Saint-Hubert	CC Lesse	chaque année	oui	via la brochure "camps de jeunes"
05.Zones protégées	05.6.zones de protection des captages	10Le0814		Veiller à la mise en route des procédures de délimitation de zones de prévention autour des captages pour la distribution publique	Saint-Hubert	DGO3/Direction Eaux souterraines, SPGE	2016	en cours	
05.Zones protégées	05.6.zones de protection des captages	13Le0192	LeCa0107	Définir la zone de protection du captage du Petit Buisson à Vesqueville. Interdire l'accès direct du bétail.	Saint-Hubert	SPW/DGARNE/DEE/DESo	2016	en cours	
08.Hydromorphologie	08.1.Continuité écologique des cours d'eau	13Le0010	LeOu0526	Etudier les possibilités de rouvrir le rau du Petit Vivier canalisé à Vesqueville (entre la rue du Fayet la rue de Freux, et le long de la rue de la scierie)	Saint-Hubert		2016	non	
08.Hydromorphologie	08.1.Continuité écologique des cours d'eau	13Le0011	LeOu0696	Proposer de retirer deux tuyaux sur le ry d'Awenne si pas d'utilité (fiches ouvrages LeOu0696 et LeOu0532)	Saint-Hubert		2016	non	DNF s'est rendu sur place, chemin de promenade, passerelle a réalisé
08.Hydromorphologie	08.1.Continuité écologique des cours d'eau	13Le0186		Si possible prévenir la cellule de coordination en cas de travaux sur les voiries communales croisant un cours d'eau ou sur les cours d'eau de la commune	Saint-Hubert	CC Lesse	chaque année	oui	la commune a prévenu 2 fois le Cclesse de travaux en cours
08.Hydromorphologie	08.2.Gestion entretien CE	10Le0881	LeEn0804	Concertation pour améliorer ou résoudre les obstacles à poissons sur le ruisseau de Chirmont engendré par deux barrages en pierre bleue	Saint-Hubert	Fédération Pêcheurs Lesse et Lomme, sociétés de pêche locales, DST_PLux_cours d'eau, DCENN, CC	2016	en cours	à vérifier en été
08.Hydromorphologie	08.2.Gestion entretien CE	10Le0882	LeOu0470	Concertation pour améliorer ou résoudre l'obstacle à poissons sur le ruisseau du Petit Vivier, engendré par un voûtement (douceine) sous une voirie communale	Saint-Hubert	Fédération Pêcheurs Lesse et Lomme, Sociétés de pêche locales, DST_PLux_cours d'eau, DCENN, CC	2016	en cours	à revoir
08.Hydromorphologie	08.2.Gestion entretien CE	10Le0884	LeOu0475	Concertation pour améliorer ou résoudre les obstacles à poissons sur le ruisseau de Leupont, engendrés par une doucine	Saint-Hubert	Fédération Pêcheurs Lesse et Lomme, Sociétés de pêche locales, DST_PLux_cours d'eau, DCENN, CC	2016	non	travaux difficiles à mettre en place
08.Hydromorphologie	08.2.Gestion entretien CE	10Le0885	LeOu0476	Concertation pour améliorer ou résoudre l'obstacle à poissons sur le ruisseau d'Hatrival, engendré par un voûtement sous une voirie communale	Saint-Hubert	Fédération Pêcheurs Lesse et Lomme, Sociétés de pêche locales, DST_PLux_cours d'eau, DCENN, CC	2016	non	difficile à mettre en place
08.Hydromorphologie	08.2.Gestion entretien CE	10Le0886	LeOu0477	Concertation pour améliorer ou résoudre l'obstacle à poissons sur le ruisseau d'Hatrival, engendré par un pont sous une voirie communale	Saint-Hubert	Fédération Pêcheurs Lesse et Lomme, sociétés de pêche locales, DST_PLux_cours d'eau, DCENN, CC	2016	oui	
08.Hydromorphologie	08.2.Gestion entretien CE	13Le0006	LeOu0508	Trouver une alternative au passage du Leupont sous le chemin près du captage du petit maçon : passerelle ?	Saint-Hubert		2016	non	pas prioritaire pour le moment
10.Invasives	10.2.Espèces végétales	13Le0152		Poursuivre l'information relative à la problématique des plantes invasives et inciter les particuliers à gérer la Balsamine de l'Himalaya et la Berce du Caucase	Saint-Hubert	CC Lesse	chaque année	oui	gestion de Berce chez des particuliers et à la prison mais article à envoyer en 2015
10.Invasives	10.2.Espèces végétales	13Le0253		Avant de déplacer des remblais, vérifier leur éventuelle contamination par les Balsamines de l'Himalaya, les Berces du Caucase ou les Renouées Asiatiques	Saint-Hubert	CC Lesse, DNF - Cantonnement de Saint-Hubert	chaque année	non	difficile à mettre en œuvre pour les communes
11.Dechets	11.1.Dechets verts	13Le0222		Sensibiliser la population aux risques de déposer les tontes de pelouses sur les berges des cours d'eau	Saint-Hubert	DNF - Cantonnement de Saint-Hubert, CC Lesse	chaque année	non	pas d'article cette année
11.Dechets	11.2.Dechets autres	13Le0204-1	LeDe0473	Inciter le riverain à retirer les déchets le long du ruisseau des Rochettes à Arville juste en amont de son passage sous la rue du rivage	Saint-Hubert		2015	non	
11.Dechets	11.2.Dechets autres	13Le0204-2	LeDe0471	Inciter le riverain à retirer les déchets le long du ruisseau de Lorcy juste en amont de son passage sous la route de Rochefort (N803)	Saint-Hubert		2016	non	
12.Patrimoine	12.2.Bâti	13Le0177	LePa0097	Etudier les possibilités de mettre en valeur le lavoir de la Maladrerie (place de la Maladrerie) à Saint-Hubert	Saint-Hubert		2016	oui	via le circuit de l'eau du GAL-Racines et Ressources
12.Patrimoine	12.2.Bâti	13Le0197	LePa0086	Mise en valeur de l'ancien pont du vicinal enjambant le ruisseau du Petit Vivier à Vesqueville	Saint-Hubert	Saint-Hubert - PCDR	2016	en cours	visite sur place le 28/10/2014 avec le PCDR, le SI et la commune
12.Patrimoine	12.2.Bâti	13Le0205	LePa0094	Etudier les possibilités de mettre en valeur la chapelle de St-Breyeu (le long d'un chemin en face du moulin d'en Bas)	Saint-Hubert		2016	en cours	visite sur place le 28/10/2014 avec le PCDR, le SI et la commune
12.Patrimoine	12.2.Bâti	13Le0207	LePa0098	Valorisation du pont de pierre près du moulin d'en Bas (début de l'avenue Paul Poncelet) et si des travaux sont envisagés veiller à le restaurer comme à l'origine	Saint-Hubert		2016	en cours	visite sur place le 28/10/2014 avec le PCDR, le SI et la commune
12.Patrimoine	12.2.Bâti	13Le0297	LePa0083	Mise en valeur et réparation de l'ancien pont du vicinal enjambant le Leupont à Vesqueville	Saint-Hubert		2016	en cours	visite sur place le 28/10/2014 avec le PCDR, le SI et la commune

Thème	Sous-Thème	N° de l'action	N° de l'observation	Intitulé	Maître(s) d'œuvre(s)	Partenaire(s)	Echéance	Action réalisée au 31/12/2014	Etat au 31/12/2014
12.Patrimoine	12.2.Bâti	13Le0302	LePa0111	Mise en valeur de la fontaine Rouge Bonnette à Awenne et remise en fonctionnement	Saint-Hubert		2016	en cours	la commune a introduit un dossier PPW
12.Patrimoine	12.2.Bâti	13Le0367		Mise en valeur de la fontaine près de l'église Saint-Gilles à Saint-Hubert	Saint-Hubert		2016	oui	via les circuits de l'eau du GAL-Racines et Ressources + introduction d'un dossier PPW
12.Patrimoine	12.2.Bâti	13Le0368	LePa0116	Mise en valeur du lavoir d'Hatrival	Saint-Hubert		2016	oui	via les circuits de l'eau du GAL-Racines et Ressources + introduction d'un dossier PPW
12.Patrimoine	12.3.Culturel	13Le0005	LeOu0714	Remettre un couvre-mur sur la rambarde du pont enjambant le Leupont près du moulin d'en haut	Saint-Hubert		2016	non	vol des couvre-murs
15.Tourisme, Activités sportives et Loisirs		13Le0136		Poursuivre la sensibilisation des camps de jeunes au respect des bonnes pratiques environnementales	Saint-Hubert	CC Lesse	chaque année	oui	
18.Autres		10Le0891		Collaborer du PCDR de Saint-Hubert avec le contrat de rivière Lesse pour toutes les actions qui touchent aux ressources en eau, notamment circuit des moulins	Saint-Hubert - PCDR	GAL "Racines et Ressources", CC Lesse, SI de Saint-Hubert	chaque année	oui	
08.Hydromorphologie	08.2.Gestion entretien CE	10Le0761	LeOu0455	Améliorer ou Résoudre l'obstacle à poissons sur la Hédérée engendré par un ancien mur (commune de Marche), s'il s'agit d'une bonne frayère	Société de pêche "Entente Waha"	DST_Plux, DCENN, DCP, CC Lesse	2016	non	d'abord finalier l'action 10Le0033
08.Hydromorphologie	08.2.Gestion entretien CE	10Le0033	LeOu0351	Etudier les possibilités d'améliorer ou résoudre l'obstacle à poissons sur le ruisseau de Nandaury, engendré par un pont (sur la N4), entre Harsin et Waha (commune de Nassogne) puisqu'il s'agit d'une bonne frayère	Société de pêche "Entente Waha", DGO1_Luxembourg Dir routes du Luxembourg	DST_Plux cours d'eau cours d'eau, DCENN, DCP, CC Lesse	2016	en cours	Nouvelle action avalisée à l'AG du 8 octobre 2014. la société de pêche doit envoyer les plans à la DGO1. CRLeSse va demander à X.R. les résultats du géotypage de la population de truites à cet endroit/ travaux prévus au printemps 2015
06.Prélèvements, crues et étiages	06.1.Prélèvements	13Le0328	LeCa0013	Modifier la configuration de la prise d'eau sur le ruisseau d'Ordenne à Gembes (captage agricole saisonnier) afin qu'il ne constitue plus une entrave aux poissons (pourrait être une bonne frayère)	Société de pêche "L'Almache"	Daverdisse (à confirmer), DCP, DST_Plux - cours d'eau, CC Lesse	2016	supprimée	action supprimée à l'AG du 8 octobre 2014
08.Hydromorphologie	08.2.Gestion entretien CE	10Le0778	LeEn0015	Etudier les possibilités de restaurer la frayère à l'amont du Ruisseau de Merny (commune de Paliseul) depuis l'étang du village (obstacle à poissons à sa sortie) jusqu'à la source (érosion par le bétail suite à un ancien curage, voûtement).	Société de pêche 'Les Amis de Saussure, Carlsbourg'	DCENN_Na, DCP, CC Lesse, Paliseul (à confirmer)	2016	non	au début on avait dit qu'on la supprimerait mais finalement on la laisse car ici il s'agit juste de réhabiliter la frayère
17.Information et Sensibilisation		13Le0045		Si possible tenir informée la cellule de coordination du CR Lesse des travaux effectués dans le cadre du projet Life-Ela sur les communes du sous-bassin de la Lesse: Beauraing, Bièvre, Paliseul, Marche-en-Famenne, Nassogne, Tenneville, Lihramont, Bertrix	Solon ASBL		chaque année	non	
18.Autres		10Le0051		Transmettre, à la cellule de coordination du CR et pour diffusion aux partenaires du CR, les résultats des analyses du réseau de mesure	SPW/DGARNE/DEE/DESo	CC Lesse	chaque année	non	
18.Autres		10Le0058		Transmettre, à la cellule de coordination du CR et pour diffusion aux partenaires du CR, les résultats des analyses du réseau de mesure ainsi qu'une brève interprétation.	SPW/DGARNE/DEE/DESu	CC Lesse	2016	non	
02.Industries	02.1.Toutes industries	10Le0052		Communiquer annuellement la liste des entreprises pour lesquelles un avis a été remis par la DESu concernant la révision des autorisations de rejet.	SPW-DGO3-DESu		chaque année	non	Les autorisations ne sont actuellement pas encore revues en fonction des objectifs DCE des masses d'eau.
05.Zones protégées	05.2.Baignade	10Le0053		Transmettre à la cellule de coordination du CR les profils des zones de baignade (5 sur le sous-bassin) mis à jour	SPW-DGO3-DESu		2016	en cours	Le rapport existe à l'échelle wallonne mais doit être découpé par SBH, travail en cours.
08.Hydromorphologie	08.2.Gestion entretien CE	10Le0056		Etablir par ME une fiche reprenant notamment l'état des lieux, les objectifs environnementaux et le programme de mesures élaborés dans le cadre de la DCE.	SPW-DGO3-DESu	CC Lesse	2016	en cours	Les mesures du programme de mesures ne sont actuellement pas dans les fiches masses d'eau. Le Cabinet Collin doit d'abord donner son aval avant que la cellule DCE n'entame le travail.
18.Autres		10Le0060		Réaliser et mettre en ligne d'une base de données reprenant l'inventaire de terrain et le programme d'actions du CR.	SPW-DGO3-DESu	CC Lesse	2016	en cours	Actuellement écriture du cahier des charges pour futur marché public, avec le réaménagement informatique du SPW
01.Assainissement des eaux usées	01.1.Assainissement collectif	10Le0596	LeRe0066	Résoudre ou améliorer le problème de rejets d'égouts à Resteigne dans le ruisseau de Nanry en face du château	Tellin	AIVE, CC Lesse	2016	oui	actions résolue, égouts raccordés 1er semestre 2014
01.Assainissement des eaux usées	01.1.Assainissement collectif	10Le0597	LeRe0513	Résoudre ou améliorer le problème de rejets d'égouts à Resteigne,	Tellin	AIVE, CC Lesse	2016	supprimée	action redondante avec l'action 10Le0745 (MO= AIVE qui réalisera les travaux en septembre-octobre 2014)
01.Assainissement des eaux usées	01.1.Assainissement collectif	13Le0078		Dès qu'une nouvelle step ou des poses de collecteurs sont programmées sur la commune, voir avec le CC Lesse l'inventaire des rejets relevés sur la commune pour vérifier le bon raccordement de tous. En attendant, tenter de trouver des solutions pour diminuer.	Tellin		chaque année	en cours	ouverture STEP prévue au printemps 2015
03.Agriculture	03.1.Apport nutriments	13Le0169		Information et sensibilisation des agriculteurs à la protection de l'eau, notamment la problématique des érosions des berges et lits des cours d'eau	Tellin	CC Lesse, Centre de Michamps	chaque année	oui	séance d'informations à Gozin le 5 mars sur législation et subvention. Rencontre d'agriculteurs sur le terrain. / voir avec la province le sé de décaction 1997-98/
04.Collectivités - Ménages	04.1.Economies d'eau	13Le0293		Equiper les robinetteries des bâtiments communaux en économiseurs d'eau (aérateurs/mousseurs) lors du remplacement ou de travaux	Tellin	CC Lesse	2016	en cours	pas prévu dans le budget 2015
04.Collectivités - Ménages	04.2.Pesticides non agricoles et déchets toxiques	10Le0612		Initier ou continuer progressivement la mise en place de la gestion différenciée des espaces publics communaux	Tellin	Pôle de gestion différenciée, CC Lesse	2016	en cours	réunion 26/1/14 avec public, échevins et bourgmestre pour choix d'affections d'espaces verts; demande de subvention pour achat plants

Thème	Sous-Thème	N° de l'action	N° de l'observation	Intitulé	Maître(s) d'œuvre(s)	Partenaire(s)	Echéance	Action réalisée au 31/12/2014	Etat au 31/12/2014
05.Zones protégées	05.4.Zones sensibles	13Le0284		Inciter les camps de jeunes qui s'installent le long des cours d'eau (et en particulier en amont des zones de baignades) à utiliser des toilettes sèches	Tellin	CC Lesse	chaque année	oui	une vingtaine de brochures bilingues du CR Lesse. CR Lesse fera le tour des propriétaires en juin 2015 qui donnent tous les documents avec personnel de l'AIVE; nouveau règlement de police en cours
08.Hydromorphologie	08.1.Continuité écologique des cours d'eau	13Le0187		Si possible prévenir la cellule de coordination en cas de travaux sur les voiries communales croisant un cours d'eau ou sur les cours d'eau de la commune	Tellin	CC Lesse	chaque année	oui	essai tant que possible
10.Invasives	10.2.Espèces végétales	13Le0153		Poursuivre l'information relative à la problématique des plantes invasives et inciter les particuliers à gérer la Balsamine de l'Himalaya et la Berce du Caucase	Tellin	CC Lesse	chaque année	oui	article dans le bulletin communal n°151-bimestriel juillet 2014
10.Invasives	10.2.Espèces végétales	13Le0254		Avant de déplacer des remblais, vérifier leur éventuelle contamination par les Balsamines de l'Himalaya, les Berces du Caucase ou les Renouées Asiatiques	Tellin	CC Lesse, DNF - Cantonnement de Saint-Hubert	chaque année	non	difficile pour les communes mais elles essaient.
11.Dechets	11.1.Dechets verts	10Le0619	LeEn0148	Surveiller les résidus de taille de haie dans le ruisseau de Tellin à Tellin près de la rue de l'Impératrice	Tellin	DNF - Cantonnement de Saint-Hubert, CC Lesse	chaque année	en cours	crlesse ira revoir mais plus rien de recensé; à suivre
11.Dechets	11.1.Dechets verts	13Le0223		Sensibiliser la population aux risques de déposer les tontes de pelouses sur les berges des cours d'eau	Tellin	DNF - Cantonnement de Saint-Hubert, CC Lesse	chaque année	non	prévoir article pour printemps 2015
11.Dechets	11.2.Dechets autres	13Le0003-1	LeDe0048	Surveiller régulièrement le dépôt de déchets près du Ry d'Awenne le long de la N803 (non loin du chemin repris dans l'itinéraire Mobilité 12 du GAL)	Tellin		chaque année	oui	suivi régulier par commune et crlesse lors de l'inventaire
11.Dechets	11.2.Dechets autres	13Le0003-2	LeDe0051	Surveiller régulièrement le dépôt de déchets le long d'un affluent de la Lomme (ORI= 232791) à Bure juste en amont du parking de la pêche	Tellin		chaque année	en cours	suivi régulier par crlesse lors de l'inventaire, si encore en mars 2015 : prévoir OCRP à cet endroit
11.Dechets	11.2.Dechets autres	13Le0003-3	LeDe0061	Faire retirer les déchets à Bure dans le Ry des Boyes (en aval de la rue de Belvaux) (déchets=tas de pneus agricoles)	Tellin		2015	en cours	crlesse ira revoir si déchets tjrs présents
11.Dechets	11.2.Dechets autres	13Le0003-4	LeDe0483	Faire retirer les déchets à Bure à la Croix Renkin aux abords de la source du Ruisseau de Derrière Aube	Tellin		2015	en cours	reçu par crlesse 14/8/14 : existe toujours, mais recouvert de végétation OCRP 2015?
13.Ouvrages		10Le0622	LeOu0093	Surveiller le voûtement fendu (tête d'aqueduc) à l'endroit du passage du ruisseau des Boyes sous la rue de Belvaux à Bure	Tellin	DST_Plux	chaque année	oui	commune a coulé un béton dans la fente au 1er semestre et surveillera régulièrement
15.Tourisme, Activités sportives et Loisirs		13Le0137		Poursuivre la sensibilisation des camps de jeunes au respect des bonnes pratiques environnementales	Tellin	CC Lesse	chaque année	oui	une vingtaine de brochures bilingues du CR Lesse. CR Lesse fera le tour des propriétaires en juin 2015 qui donnent tous les documents avec personnel de l'AIVE; nouveau règlement de police en cours
12.Patrimoine	12.3.Culturel	10Le0953	LePa0025	Remettre en valeur l'ancienne fontaine-lavoir sur le Rau du Village à Resteigne	Tellin, CC Lesse	, Tourisme	2016	en cours	panneau réalisé par groupe 'zones humides' PCDN. Commune doit faire travaux d'aménagement
08.Hydromorphologie	08.1.Continuité écologique des cours d'eau	13Le0321	LeOu0088	Projet de remise à ciel ouvert de deux tronçons du ruisseau du Village à Resteigne	Tellin-PCDN	DST_Plux, DNF - Cantonnement de Saint-Hubert, CC Lesse	2016	en cours	
03.Agriculture	03.1.Apport nutriments	13Le0170		Information et sensibilisation des agriculteurs à la protection de l'eau, notamment la problématique des érosions des berges et lits des cours d'eau	Tenneville	CC Lesse, Centre de Michamps	chaque année	oui	réunion avec le CROurthe pour les clôtures de berges
04.Collectivités - Ménages	04.1.Economies d'eau	13Le0294		Equiper les robinetteries des bâtiments communaux en économiseurs d'eau (aérateurs/mousseurs)	Tenneville	CC Lesse	2016	non	la commune y pense en cas de travaux
04.Collectivités - Ménages	04.2.Pesticides non agricoles et déchets toxiques	10Le0586		Organiser la gestion différenciée des espaces verts communaux pour limiter l'usage des herbicides au strict minimum	Tenneville	Pôle de Gestion Différenciée	2016	en cours	inventaire réalisé, la commune doit établir les priorités. Convention GD signée
05.Zones protégées	05.4.Zones sensibles	13Le0113		Inciter les camps de jeunes qui s'installent le long des cours d'eau (et en particulier en amont des zones de baignades) à utiliser des toilettes sèches	Tenneville	CC Lesse	chaque année	oui	la commune a distribué la revue "camps de jeunes". Action réalisée via cette revue
05.Zones protégées	05.6.zones de protection des captages	10Le0588		Veiller à la mise en route des procédures de délimitation de zones de prévention autour des captages pour la distribution publique, lorsque celles-ci ne sont pas encore arrêtées	Tenneville	SPW/DGARNE/DEE/DESo, SPGE	2016	en cours	essentiellement sur le bassin de l'Ourthe
08.Hydromorphologie	08.1.Continuité écologique des cours d'eau	10Le0592	LeOu0232	Etudier les possibilités d'améliorer ou résoudre l'obstacle à poissons sur le ruisseau de Tayin, engendré par un voûtement sous une voirie communale	Tenneville	DCP, DST_Plux - cours d'eau, CC Lesse	2016	non	
08.Hydromorphologie	08.1.Continuité écologique des cours d'eau	10Le0593	LeOu0233	Etudier les possibilités d'améliorer ou résoudre l'obstacle à poissons sur la Pisserotte, engendré par une doucine sous une voirie communale	Tenneville	DCP, DST_Plux - cours d'eau, CC Lesse	2016	non	
08.Hydromorphologie	08.1.Continuité écologique des cours d'eau	10Le0594	LeOu0234	Etudier les possibilités d'améliorer ou résoudre l'obstacle à poissons sur la Pisserotte, engendré par un voûtement sous une voirie communale	Tenneville	DCP, DST_Plux - cours d'eau, CC Lesse	2016	non	
08.Hydromorphologie	08.1.Continuité écologique des cours d'eau	13Le0188		Si possible prévenir la cellule de coordination en cas de travaux sur les voiries communales croisant un cours d'eau ou sur les cours d'eau de la commune	Tenneville	CC Lesse	chaque année	non	
10.Invasives	10.2.Espèces végétales	13Le0154		Poursuivre l'information relative à la problématique des plantes invasives et inciter les particuliers à gérer la Balsamine de l'Himalaya et la Berce du Caucase	Tenneville		chaque année	oui	
10.Invasives	10.2.Espèces végétales	13Le0255		Avant de déplacer des remblais, vérifier leur éventuelle contamination par les Balsamines de l'Himalaya, les Berces du Caucase ou les Renouées Asiatiques	Tenneville	CC Lesse, DNF - Cantonnement de la Roche-en-Ardenne	chaque année	non	difficile à mettre en place pour les communes

Thème	Sous-Thème	N° de l'action	N° de l'observation	Intitulé	Maître(s) d'œuvre(s)	Partenaire(s)	Echéance	Action réalisée au 31/12/2014	Etat au 31/12/2014
11. Dechets	11.1. Dechets verts	13Le0224		Sensibiliser la population aux risques de déposer les tontes de pelouses sur les berges des cours d'eau	Tenneville	DNF - Cantonnement de La Roche en Ardenne, CC Lesse	chaque année	oui	la commune agit directement auprès des riverains concernés
15. Tourisme, Activités sportives et Loisirs		13Le0138		Poursuivre la sensibilisation des camps de jeunes au respect des bonnes pratiques environnementales	Tenneville	CC Lesse	chaque année	oui	travail avec le DNF
10. Invasives	10.2. Espèces végétales	13Le0106		Protéger la biodiversité contre les plantes invasives le long des cours d'eau lorsque cette lutte est possible, agir tant que les espèces sont peu nombreuses	Tous les partenaires	CC Lesse, autres CC	chaque année	oui	la plupart des communes y sont attentives
01. Assainissement des eaux usées	01.2. Assainissement autonome	10Le0794		Editer un article concernant l'assainissement autonome pour informer et sensibiliser la population concernée.	Toutes les communes partenaires	CC Lesse, AIVE, INASEP	2016	non	en attente de la création du SPAA
05. Zones protégées		13Le0115		Dans l'aménagement du territoire continuer à tenir compte prioritairement des zones à protéger : zones inondables, zones karstiques, sites de grand intérêt biologique, paysages...	Toutes les communes partenaires	CWEPSS, CC Haute-Meuse	chaque année	en cours	en règle général, le service urbanistique des communes y est attentif
06. Prélèvements, crues et étiages	06.3. Inondations	13Le0116		Continuer à éviter tant que possible l'imperméabilisation des sols et favoriser l'infiltration de l'eau de pluie (avec récupération des hydrocarbures le cas échéant)	Toutes les communes partenaires	OGO - plan PLUIES	chaque année	en cours	le service urbanisme de chaque commune y est attentif
05. Zones protégées	05.3. Zones vulnérables	13Le0365		Réparation de la grille du "Trou Maulin" à Rochefort	UBS		2014	oui	grille placée
05. Zones protégées	05.3. Zones vulnérables	13Le0366		Nettoyage du "Trou Maulin" et du "Pré au Tonneau" à Rochefort	UBS (PROTAC, clubs UBS locaux)	CWEPSS, Rochefort (à confirmer)	chaque année	en cours	pose d'une grille au "trou du Nou Maulin" pour empêcher colmatage lors des crues
05. Zones protégées	05.3. Zones vulnérables	13Le0364		Participer au "Big Jump" dans les Grottes de Han	UBS, Spéléo-J	SA 'Grottes de Han', CWEPSS, CRH de Han-sur-Lesse	chaque année	oui	
01. Assainissement des eaux usées	01.1. Assainissement collectif	10Le0623	LeRe0049	Là où une station d'épuration est construite, veiller au raccordement de tous les égouts (Halma, près restaurant "Père Finet")	Wellin	AIVE, CC Lesse	2016	en cours	voir avec AIVE la possibilité de faire une colorimétrie. CC Lesse va contacter la propriétaire
01. Assainissement des eaux usées	01.1. Assainissement collectif	10Le0624	LeRe0045	Là où une station d'épuration est construite, veiller au raccordement de tous les égouts (Lomprez), chalet près de la piste cyclable	Wellin	AIVE, CC Lesse	2016	en cours	selon la commune c'est fait mais lors de l'inventaire du 26/06/2014 toujours odeur d'égout très forte. CC Lesse doit reverifier
01. Assainissement des eaux usées	01.1. Assainissement collectif	10Le0625	LeRe0046	Là où une station d'épuration est construite, veiller au raccordement de tous les égouts (Lomprez), petite maison à côté du gîte "La Source"	Wellin	AIVE, CC Lesse	2016	en cours	à vérifier
01. Assainissement des eaux usées	01.1. Assainissement collectif	10Le0626	LeRe0048	Vérifier la conformité de deux rejets (1 tuyau en PVC et une canalisation béton 400) dans le Ry d'Ave à Lomprez près de la pêcherie	Wellin	AIVE, CC Lesse	2016	non	action qui sera liée à une nouvelle action ayant pour objectif la réhabilitation de la cabane de pêche et l'idée serait de faire de toilettes sèches. Les propriétaires ne demandent pas mieux. L'échevin doit vérifier une situation
01. Assainissement des eaux usées	01.1. Assainissement collectif	10Le0628	LeRe0043	Là où une station d'épuration est construite, veiller au raccordement de tous les égouts Wellin. "Aux Vignes"	Wellin	AIVE, CC Lesse	2016	non	à vérifier
01. Assainissement des eaux usées	01.1. Assainissement collectif	10Le0629	LeRe0044	Là où une station d'épuration est construite, veiller au raccordement de tous les égouts, Wellin ancienne maison en rénovation	Wellin	AIVE, CC Lesse	2016	en cours	maison inoccupée pour le moment, à surveiller
01. Assainissement des eaux usées	01.1. Assainissement collectif	13Le0226		Dès qu'une nouvelle step est programmée sur la commune, voir avec le CC Lesse l'inventaire des rejets relevés sur la commune pour vérifier le bon raccordement de tous. En attendant, tenter de trouver des solutions pour diminuer l'impact des rejets.	Wellin	CC Lesse	chaque année	non	pas de STEP programmée sur la commune de Wellin
01. Assainissement des eaux usées	01.2. Assainissement autonome	10Le0627	LeRe0042	Là où une station d'épuration est construite, veiller au raccordement de tous les égouts (salle du patro près CFV)	Wellin	AIVE, CC Lesse	2016	non	la commune va envoyer le courrier type au Doyenné
03. Agriculture	03.1. Apport nutriments	13Le0171		Information et sensibilisation des agriculteurs à la protection de l'eau, notamment la problématique des érosions des berges et lits des cours d'eau	Wellin	CC Lesse, Centre de Michamps	chaque année	oui	les actions clôture de berge ont été données aux agents DNF
04. Collectivités - Ménages	04.1. Economies d'eau	13Le0269		Equiper les robinetteries des bâtiments communaux en économiseurs d'eau (aérateurs/mousseurs)	Wellin	CC Lesse	2016	non	il y a toujours un problème à la salle de Lomprez
04. Collectivités - Ménages	04.2. Pesticides non agricoles et déchets toxiques	10Le0632		Informé et sensibiliser le personnel communal aux dangers des produits phytosanitaires	Wellin	Pôle de Gestion Différenciée	2016	oui	convention GD signée
05. Zones protégées	05.4. Zones sensibles	13Le0285		Inciter les camps de jeunes qui s'installent le long des cours d'eau (et en particulier en amont des zones de baignades) à utiliser des toilettes sèches	Wellin	CC Lesse	chaque année	oui	via la brochure "camps de jeunes"
08. Hydromorphologie	08.1. Continuité écologique des cours d'eau	13Le0189		Si possible prévenir la cellule de coordination en cas de travaux sur les voiries communales croisant un cours d'eau ou sur les cours d'eau de la commune	Wellin	CC Lesse	chaque année	non	pas de travaux pour le moment
08. Hydromorphologie	08.1. Continuité écologique des cours d'eau	13Le0259	LeOu0064	Améliorer ou résoudre l'obstacle à la remontée des poissons sur le ruisseau de Miseri engendré par le passage au-dessous d'une voirie communale, parce qu'il s'agit d'un cours d'eau de bonne qualité piscicole	Wellin	DNF - Cantonnement de Libin, DNF, service de la pêche, SA 'Carrière du Fond des Vaulx', Société de pêche 'La Fario	2016	en cours	
08. Hydromorphologie	08.2. Gestion entretien CE	10Le0643	LeOu0063	Améliorer ou résoudre l'obstacle à poissons sur le ruisseau d'Halma, engendré par un barrage fixe pour alimenter un étang (Halma, restaurant Père Finet?)	Wellin	DCENN, DCP, DST_Plux - cours d'eau, CC Lesse	2016	non	recontacter le propriétaire
08. Hydromorphologie	08.2. Gestion entretien CE	10Le0644	LeOu0060	Améliorer ou résoudre l'obstacle à poissons sur le ruisseau d'Holenne, engendré par un voûtement sous une voirie communale	Wellin	DCENN, DCP, DST_Plux - cours d'eau, CC Lesse	2016	non	à vérifier
08. Hydromorphologie	08.2. Gestion entretien CE	10Le0645	LeOu0066	Améliorer ou résoudre l'obstacle à poissons sur le ruisseau de Parfondveau, engendré par un voûtement sous un chemin communal	Wellin	DCENN, DCP, DST_Plux - cours d'eau, CC Lesse	2016	non	à vérifier
09. Activités récréatives	09.1. Pêche	13Le0405		Etudier les possibilités de créer un partenariat entre la commune de Wellin et l'ASBL tenant la pêcherie de Lomprez afin de réhabiliter la cabane notamment et de résoudre le problème de rejet avec comme objectif final un site de pêche plus écologique	Wellin	CC Lesse	2016	non	Nouvelle action avalisée à l'AG du 8 octobre 2014. l'échevin doit organiser une réunion

Thème	Sous-Thème	N° de l'action	N° de l'observation	Intitulé	Maître(s) d'œuvre(s)	Partenaire(s)	Echéance	Action réalisée au 31/12/2014	Etat au 31/12/2014
10. Invasives	10.2. Espèces végétales	13Le0155		Poursuivre l'information relative à la problématique des plantes invasives et inciter les particuliers à gérer la Balsamine de l'Himalaya et la Berce du Caucase	Wellin	CC Lesse	chaque année	oui	des folders ont été distribués aux personnes habitant le long du Ry d'Ave ou il y a quelques balsamines
10. Invasives	10.2. Espèces végétales	13Le0256		Avant de déplacer des remblais, vérifier leur éventuelle contamination par les Balsamines de l'Himalaya, les Berces du Caucase ou les Renouées Asiatiques	Wellin	CC Lesse, DNF - Cantonnement de Libin	chaque année	non	difficile à mettre en œuvre pour les communes
11. Dechets	11.1. Dechets verts	10Le0637	LeDe0029	Courrier aux riverains qui déposent les tontes de pelouse en masse sur les berges du Tribuet, Wellin +/- "Aux Vignes", les sensibiliser aux risques de déposer ce type de déchets sur les berges des cours d'eau	Wellin	DNF - Cantonnement de Libin, CC Lesse	2015	non	à surveiller
11. Dechets	11.1. Dechets verts	13Le0070-1	LeDe0441	Courrier aux particuliers (habitation de la rue de Haut-Fays, N835) qui déposent les tontes de pelouse en masses sur les berges du Ry d'Ave, les sensibiliser aux risques de déposer ce type de déchets sur les berges des cours d'eau	Wellin	DNF - Cantonnement de Libin	2015	non	la commune doit envoyer un courrier, la situation a empiré
11. Dechets	11.1. Dechets verts	13Le0070-2	LeDe0442	Courrier aux particuliers (à Bârzin, rue de Haut-Fay N835, au niveau du groupe de maisons N°93, 89, 88A) qui déposent les tontes de pelouse sur les berges du Ry d'Ave, les sensibiliser aux risques de déposer ce type de déchets sur les berges des cours d'e	Wellin	CC Lesse, DNF - Cantonnement de Libin	2015	en cours	problème de pesticides, à surveiller constamment
11. Dechets	11.1. Dechets verts	13Le0225		Sensibiliser la population aux risques de déposer les tontes de pelouses sur les berges des cours d'eau	Wellin	DNF - Cantonnement de Libin, CC Lesse	chaque année	oui	CC Lesse a envoyé article au bulletin communal de juin 2014
15. Tourisme, Activités sportives et Loisirs		13Le0139		Poursuivre la sensibilisation des camps de jeunes au respect des bonnes pratiques environnementales	Wellin	CC Lesse	chaque année	oui	CC Lesse va faire courrier pour les propriétaires des terrains de scouts. CC Lesse a fourni 10 exemplaires de la revue "camps de jeunes"
03. Agriculture		13Le0404		Etudier les possibilités de remettre certains captages appartenant à la SWDE à disposition de la commune afin que celle-ci puisse en faire bénéficier les agriculteurs comme lieu de pompage	Wellin, SWDE	CC Lesse	2016	non	Nouvelle action avalisée à l'AG du 8 octobre 2014. le CC Lesse doit organiser une réunion

## 5. La mise en place et l'état d'avancement de l'inventaire de terrain, de l'encodage et de la cartographie.

Cette année 2014 a été affectée au renouvellement de l'inventaire des cours d'eau du sous-bassin de la Lesse, en essayant de travailler sur l'ensemble des communes du sous-bassin.

Depuis septembre 2014, le CR Lesse, à l'instar des autres CR, utilise une **tablette** pour réaliser la mise à jour de l'inventaire, avec une **application** reprenant tous les points d'inventaire avec leurs fiches spécifiques, sur fond Google map ou Earth.

Cette application, créée par la cellule CR de la DGARNE, permet un gain de temps et d'impression non négligeable : il n'est plus nécessaire de réaliser des cartes au préalable ni d'imprimer toutes les fiches ni enfin d'encoder les mises à jour dans la base de données.

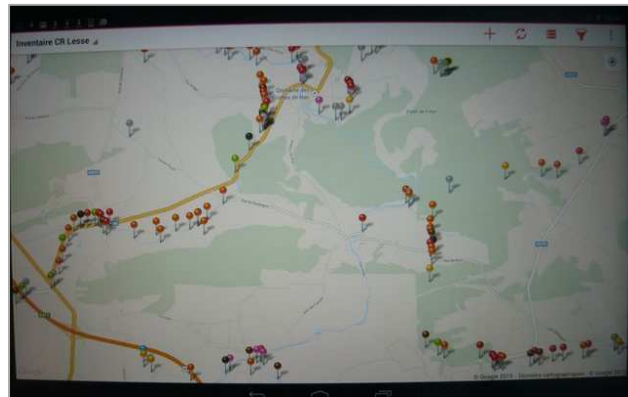
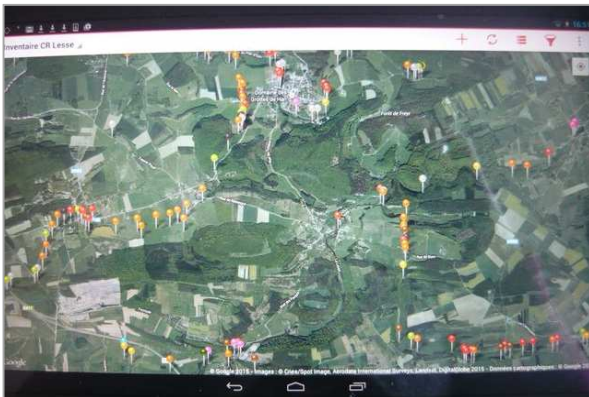


Figure 3 et Figure 4 : illustrations de l'application "inventaire" sur la tablette

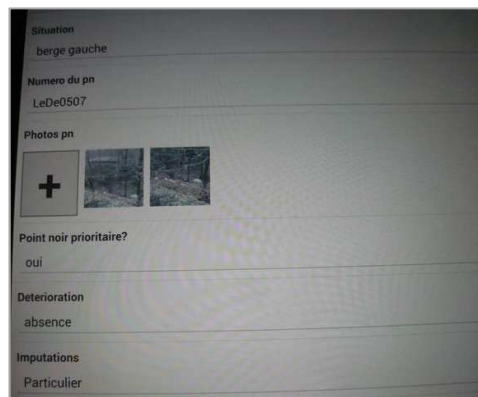
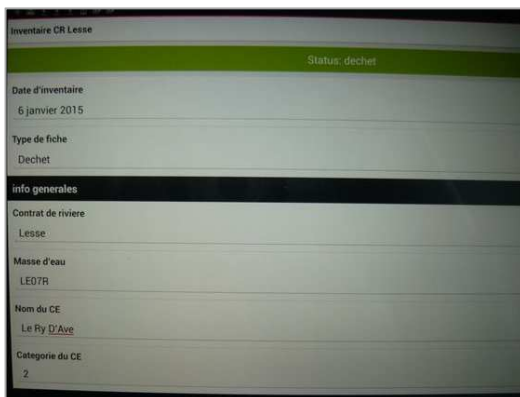


Figure 5 et Figure 6 : zoom sur une fiche d'encodage "déchet"

Près de **385 km** ont été inventoriés en 2014, reprenant également des points revus plus localement pour le suivi des actions. Parmi ces 385 km, près de 48 km ont fait l'objet d'un arrachage de balsamines de l'Himalaya (voir détail au point 7.10 Gestion des plantes invasives)

Les tableaux ci-dessous reprennent les distances inventoriées en 2014 selon les catégories de cours d'eau ainsi que selon les provinces.

Catégorie de cours d'eau	Longueur inventoriée (en m)
navigable	3.400,8
1ère catégorie	83.973,9
2ème catégorie	139.729,5
3ème catégorie	83.048,3
non classé	74.674,2
<b>Total</b>	<b>384.826,7</b>

Province	Longueur inventoriée (en m)
Province du Luxembourg	240.479,9
Province de Namur	140.159,2
A cheval sur les deux provinces	4.187,6
<b>Total</b>	<b>384.826,7</b>

Le tableau ci-dessous reprend les journées d'inventaires effectuées.

Date d'inventaire	Cours d'eau inventoriés
23/01/14	ruisseau du Fossé Chawia (ME29, Dinant)
23/01/14	partie du ruisseau des Forges (ME28, Houyet)
14/01/14	vérification de points sur la commune de Beauraing avec une représentante de la commune et l'agent constatateur
3/02/14	avec le stagiaire Loïc Rucquoy, ruisseau de Snaye (ME9, Beauraing)
24/02/14	le Biran, ME19
19/03/14	Biran sur les communes de Marche-en-Famenne et Rochefort (ME19) avec les deux stagiaires de Gembloux
2/04/14	inventaire d'éventuelles frayères sur le Biran avec le stagiaire en master à Gembloux (ME19, Marche-en-Famenne) :
8/04/14	la commune de Nassogne (ME20) ruisseau de la Fosse, Haie Gerlache, Rovy, Warlet
8/04/14	commune de Marche-en-Famenne, le Biran (ME19)
15/04/14	commune de Beauraing et Daverdisse (ruisseaux du Chènet ME8, Burnai Fontaine ME4, Orchires ME4)
22/04/14	commune de Nassogne (Rau de la Bonnefosse ME20, Rau d'Eure ME18)
29/04/14	Vachaux (commune de Ciney et Rochefort, ME21)
6/05/14	commune de Nassogne (ME20) Wassoie, Bocogne, Bagneu, Roly
16/05/14	commune de Rochefort - le Vachau- me 21
20/05/14	commune de Libin (ME01) ruisseau de Libin et ruisseau du Moulin de Libin
6/06/14	L'Hinson (Tellin, ME13)
13/06/14	ruisseau le Ry d'Ave, Wellin, ME7
17/06/14	communes de Libramont, Saint-Hubert et Libin (ME30) la Lomme de Bras à Poix-Saint-Hubert
26/06/14	ruisseau des Auges, Houyet, ME25 + la Lesse à Houyet pour vérification de point pour la SPGE
30/06/14	L'Our, Paliseul, ME3
12/08/14	commune de Libin (Masse d'eau LE01)
18/09/14	commune de Marche-en-Famenne (Jevron ME18R)
30/09/14	commune de Bertrix (rau d'Acremont Masse d'eau le03r
6/10/14	par le stagiaire sur le cours d'eau de son mémoire site de la Maladrerie (Jevron ME18)
14/10/14	commune de Rochefort vérification de points (LE20R, LE07R, LE10R)
24/10/14	commune de Tellin et de Rochefort (rau des Boyes Masse d'eau LE20)
28/10/14	commune de Ciney (Masse d'eau LE28)
30/10/14	commune de Saint-Hubert (rau du Leupont et rau d'Hatrival Masse d'eau LE30)
6/11/14	commune de Saint-Hubert (rau d'Hatrival, rau de Bonne fosse Masse d'eau LE30)
19/11/14	commune de Rochefort et Wellin (Behotte, LE20R et Wimbe, LE10R)
21/11/14	commune de Paliseul (rau de Framont, rau de Carlsbourg... Masse d'eau LE03)
27/11/14	commune de Beauraing (la Wimbe, le Biran... Masse d'eau LE22)
4/12/14	commune de Libramont-Chevigny (rau de Recogne.... Masse d'eau LE31)
16/12/14	commune de Houyet (le Biran + autres ruisseaux.. Masse d'eau LE25 et Le22)



Lors de cet inventaire 2014, **1035** points ont été relevés dont **322** points noirs prioritaires (PNP) et **713** non prioritaires (PN). En 2014, **100** sont à ce jour résolus.

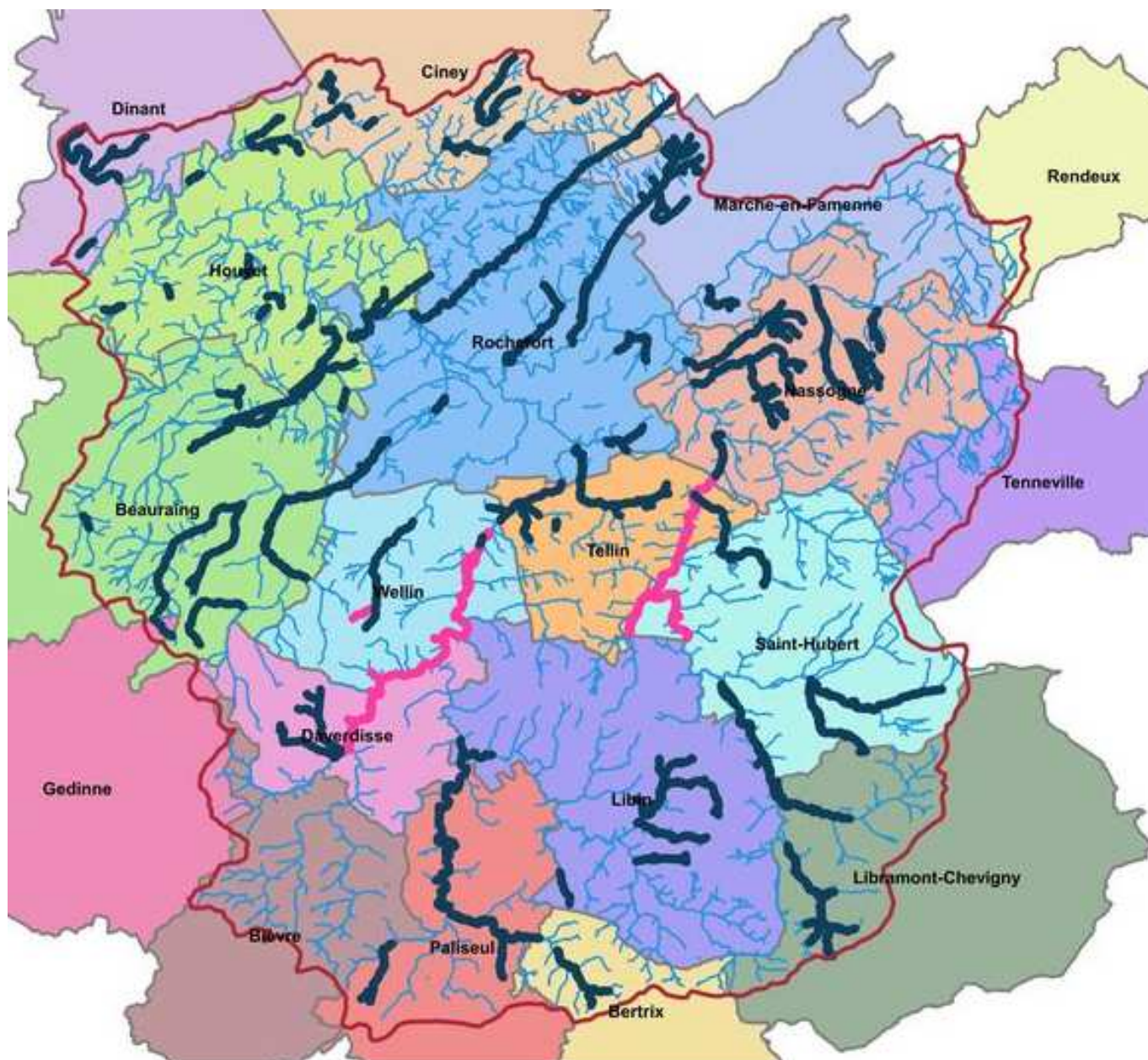
Les tableaux ci-dessous reprennent la répartition de ces PNP et PN selon les communes et selon les masses d'eau.

Communes	Nombre d'observations		
	PN	PNP	TOTAL
Beauraing	67	32	99
Bertrix	12	5	17
Bièvre	4	5	9
Ciney	53	16	69
Daverdisse	14	14	28
Dinant	15	2	17
Gedinne	0	0	0
Houyet	41	15	56
Libin	47	16	63
Libramont-Chevigny	57	13	70
Marche-en-Famenne	41	13	54
Nassogne	69	34	103
Paliseul	38	31	69
Rendeux	0	0	0
Rochefort	92	43	135
Saint-Hubert	77	23	100
Tellin	47	23	70
Tenneville	0	0	0
Wellin	39	37	76
<b>Total général</b>	<b>713</b>	<b>322</b>	<b>1035</b>

Masse d'eau	Nombre d'observations		
	PN	PNP	TOTAL
LE01R	42	12	54
LE02R	2	4	6
LE03R	53	38	91
LE04R	15	16	31
LE05R	1	0	1
LE06R	0	1	1
LE07R	37	28	65
LE08R	13	0	13
LE09R	17	12	29
LE10R	31	17	48
LE12R	0	0	0
LE13R	28	8	36
LE14R	2	2	4
LE15R	27	16	43
LE16R	4	3	7
LE17R	0	0	0
LE18R	16	9	25
LE19R	57	19	76
LE20R	99	49	148
LE21R	39	20	59
LE22R	26	15	41
LE23R	5	2	7
LE24R	0	0	0
LE25R	11	5	16
LE26R	27	5	32
LE27R	6	1	7
LE28R	31	11	42
LE29R	15	2	17
LE30R	58	17	75
LE31R	51	10	61
<b>TOTAL</b>	<b>713</b>	<b>322</b>	<b>1035</b>

**REM : PNP : point noir prioritaire ; PN : point non prioritaire**

Les cartes pages suivantes localisent les cours d'eaux inventoriés en 2014 ainsi que les tronçons ayant fait l'objet d'un arrachage de balsamines.



Source: SPW-DGARNE  
Réalisation : CR Lesse- J. CHOUTT




— Réseau hydrographique

— Cours d'eau inventoriés en 2014

— Balsamines de l'Himalaya : tronçons gérés en 2014



Source: SPW-DGARNE  
Réalisation : CR Lesse- J. CHOUTT

-  Réseau hydrographique
-  Cours d'eau inventoriés en 2014
-  Balsamines de l'Himalaya : tronçons gérés en 2014

## 6. La rédaction d'un bulletin de liaison entre les membres du contrat de rivière.



Figure 7 : Le Courrier de la Lesse de décembre 2014

« Le courrier de la Lesse » feuille d'information mensuelle est réalisée depuis février 2009. Elle sert de relais entre tous les partenaires du CR Lesse. Elle est envoyée via Internet et par voie postale à ceux qui ne disposent pas de connexion Internet. (Annexe 5).

Une rubrique « Saviez-vous que ? » y est intégrée, visant à mettre en évidence l'un ou l'autre enjeu lié à la sauvegarde des ressources en eau (voir ci-dessous 7.1 Les animations et sensibilisation du grand public et de publics ciblés)

En 2014, 347 personnes ont reçu mensuellement "Le courrier de la Lesse".

Il est également inséré chaque mois dans la "Dépêche", revue de presse hebdomadaire, réalisée par la Maison Wallonne de la Pêche, distribuée gratuitement.

Le site [www.crlesse.be](http://www.crlesse.be) se compose notamment de :

- La présentation du contrat de rivière et de ses différents partenaires,
- L'aperçu du sous-bassin de la Lesse,
- Les résultats de l'inventaire 2008-2010 par commune et par masse d'eau. Le site sera remis à jour au niveau des résultats de l'inventaire 2010-2013, dont le bilan se trouve dans le protocole d'accord
- Les actions du protocole d'accord 2013-2016 consultables selon les thématiques ou les maîtres d'œuvre, mises à jour au 4 octobre 2014.
- L'agenda des activités et événements futurs,
- Les actualités, publications...
- Le « Courrier de la Lesse » (feuille d'information mensuelle),
- Les **comptes rendus des réunions, des CA, AG,...**
- Liens vers les sites des différents partenaires...
- Un formulaire de contact

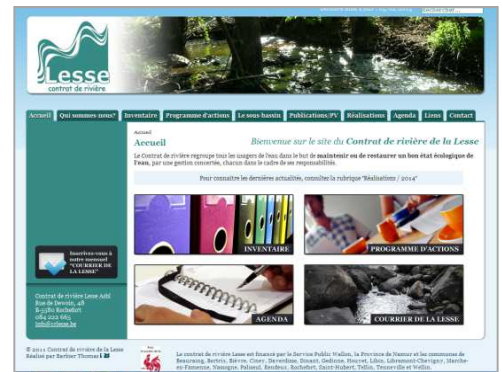


Figure 8 : page d'accueil du site

Le site externe « Google analytics » permet à la cellule de quantifier les visites en général, de voir les pages les plus visitées, d'avoir des statistiques de fréquentation. Durant l'année 2014, 3.898 visiteurs ont fréquenté notre site dont 74.3 % de nouveaux visiteurs. Un pic de visite a été observé mi-mars (JWE), en juillet (visite du site par les futurs bénévoles?) et en octobre (procédure d'engagement). 11.117 pages ont été vues dont 8.643 consultations uniques. (Annexe 6)

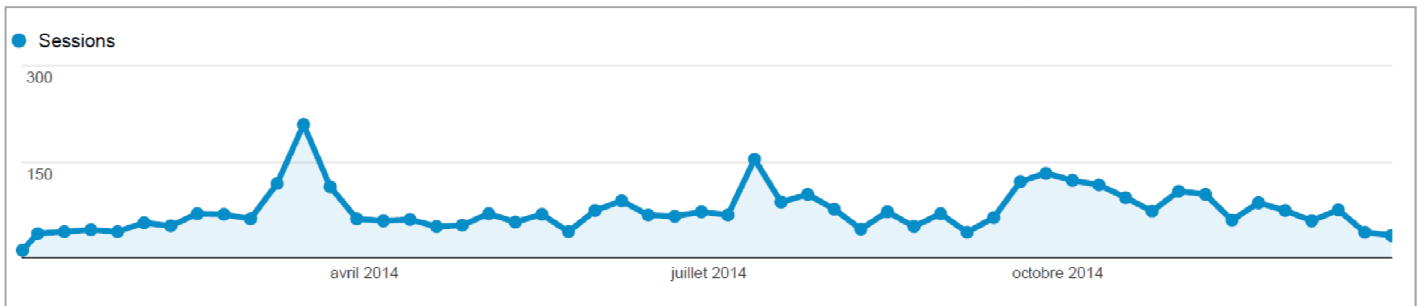


Figure 9 : Fréquentation du site [www.crlesse.be](http://www.crlesse.be) pour l'année 2014

## 7. Les animations et sensibilisation du grand public et de publics ciblés :

### 7.1 La rubrique « Saviez-vous que ? » intégrée dans la feuille mensuelle « Le courrier de la Lesse »

- En janvier : deux AGW contribuant à la protection des cours d'eau sont parus au Moniteur Belge le 31 octobre 2013 .
- En février : les crapauds, grenouilles, salamandres et tritons regagnent leur site de reproduction
- En mars : en évitant d'acheter du terreau contenant de la tourbe, vous participez à la conservation des tourbières.
- En avril : sous l'effet des courants marins, de véritables îles de déchets générés par l'homme se forment dans les mers et les océans
- En mai : vous pouvez facilement récupérer les eaux pluviales
- En juin : manger bio, c'est bon pour l'eau
- En juillet-août : Se passer des pesticides, c'est possible! Et ce sera surtout obligatoire dans 2 cas de figure à partir du 1er septembre 2014 : nouvelle législation pesticides pour les particuliers
- En septembre : se passer des pesticides, c'est possible (suite du n°63). Non seulement c'est possible, mais c'est réglementé
- En octobre : économiques, écologiques, efficaces : utilisation des produits naturels pour l'entretien partout à la maison
- En novembre : ce que vous jetez dans votre toilettes ou votre évier finit dans la rivière
- En décembre : suggestion de pose de toilette sèche dans les maisons situées en zone d'assainissement autonome



Figure 10 : "Saviez-vous que " de novembre 2014

### 7.2 Création et promotion d'un stage-module de sensibilisation pour les jeunes adolescents 'Planète terre' dans le cadre des stages de jeunes à l'EuroSpace Center

Partenaires : EuroSpace Center, le projet Life Lomme

Objectif : informer et sensibiliser sur la beauté et la fragilité de notre planète Terre

**Action réalisée chaque année depuis le printemps 2012**



Figure 11 : promotion du stage sur le Site de l'Euro Space Center

Figure 12 : animation (© ESC)

### 7.3 « Truites en classe » : élevage d'alevins de truite fario en aquarium

**Action 10Le0874** : collaborer à la mise en œuvre du projet « truites en classe » : élevage d'œufs de truite fario en aquarium et lâchage en rivière avec les enfants et le DNF.

Partenaires : les fédérations de pêcheurs, la pisciculture de Mirwart, le DNF-DCP, les écoles

Objectif : sensibilisation des enfants de 1<sup>ère</sup> à 6<sup>ème</sup> primaire

Remarque : En 2015, à la demande du Service de la Pêche, ce ne seront plus des truites *fario* qui vont être étudiées mais des saumons atlantiques.

		Public sensibilisé
23 janvier	Montage de l'aquarium à l'école de Celles	1 enseignant– 13 enfants
30 janvier	Montage de l'aquarium à l'école de Neuvillers	2 enseignants – 24 enfants
31 janvier	Visite de la pisciculture de Mirwart avec les enfants de Celles	1 enseignant - 12 enfants

4 février	Visite de la pisciculture de Mirwart avec les enfants de Neuvillers	2 enseignants – 24 enfants
6 -7 - 20 -26 février 11-13- 24- 28 mars	Suivi du projet à Celles	1enseignant – 13 enfants
7-11-14-19-28 févr 14 -21 mars	Suivi du projet à Neuvillers	1 enseignant -24 enfants
27 mars	Lâchage des truitelles de Neuvillers dans le cours d'eau – animation sur l'indice biotique	2 enseignantes - 24 enfants
3 avril	Lâchage des truitelles de Celles dans le cours d'eau – animation sur l'indice biotique	1 enseignante et 13 enfants

Action réalisée sur 2 communes (l'une sur la province de Namur, l'autre sur la province du Luxembourg) du sous-bassin : **Celles (Houyet) et Neuvillers (Libramont-Chevigny)**

#### Action réalisée chaque année depuis 2011



Figure 13 : nettoyage de l'aquarium à Neuvillers



Figure 14: lâchage des alevins à Celles

#### 7.4 Journées Nettoyage de rivières

##### Action 13Le0104

Partenaires : Riverains, associations locales, GRIMM, communes, AIVE, Grottes de Han, Eurospace Center CC Lesse

**Du 31 mars au 18 avril : Opération communes et rivières propres**

##### Action réalisée chaque année

+ **action 13Le0351** : une opération de nettoyage des Grottes de Han avait eu lieu en octobre 2013, elle a du être recommencée ces 23 et 24 avril 2014 par des professionnels et des clubs spéléos : en octobre, plus de 80 m<sup>3</sup> de bois pour la plupart "bûcheronnés" avaient été remontés ou brûlés (et une trentaine de sacs poubelles de déchets divers). Mais en janvier, soit à peine trois mois plus tard, un volume de bois équivalent à celui évacué se retrouvait à nouveau coincé. Tout était donc à refaire! Des articles de sensibilisation ont été insérés dans les bulletins communaux de toutes les communes en amont des Grottes.

+ **actions ponctuelles** via des 'journées d'entreprise'

		Public sensibilisé
4 avril	Participation au nettoyage à Saint-Hubert	137
5 avril	Participation au nettoyage à Beauraing	15
5 avril	Participation au nettoyage à Tellin	30
6 avril	Participation au nettoyage à Libin	100
15 mai	Journée de nettoyage des berges de la Lesse à Anseremme dans le cadre des "Journées d'Entreprise"avec GSK	14
15 octobre	journée d'entreprise avec ING : nettoyage d'un cours d'eau (Valennes + affluent ME 20) et ramassage de déchets sur la Lomme à Rochefort, Jemelle et Eprave	15



Figure 15 : commune de Beauraing : déchets ramassés le long d'un ruisseau



Figure 16 : bénévoles sur la commune de Saint-Hubert



Figure 17 : nettoyage du gouffre de Belvaux



Figure 18 : bénévoles sur la commune de Tellin

**7.5 Sensibilisation à la problématique des déchets flottants dans les cours d'eau non navigables (projet « A la Poubelle : Faisons barrage aux OFNI's »(Objets Flottants Non Identifiés) porté par le CR Sambre)**

**Action 13Le0229**

Partenaires : gestionnaires des cours d'eau compétents - communes

Ce projet vise à lutter contre les déchets sauvages flottants dans les cours d'eau non navigables.

D'une manière spécifique, le projet vise à :

- sensibiliser les riverains et usagers des cours d'eau non-navigables à la problématique des déchets flottants et aux enjeux associés sur le plan écologique, économique et paysager ;
- les interpeller par une objectivation visuelle de la quantité et de la diversité de déchets flottants présents en un temps et en un endroit donnés, dans le cours d'eau qu'ils côtoient ;
- les sensibiliser aux solutions et alternatives existantes pour prévenir les déchets flottants dans les cours d'eau ;
- susciter leur changement de comportement et l'application de ces solutions en jouant notamment du lien qu'ils entretiennent avec le cours d'eau investigué (lien de riveraineté, identité d'appartenance à un bassin versant) ;

		Public sensibilisé
24 au 31 mars	- 24 : Installation du barrage dans l'Hileau à Houyet avec le service technique communal+ pose panneaux-bannières -26: distribution du toute-boîte et affiches - ramassage des déchets - 27 : fin distribution commerces + suivi du projet - 28 : suivi du projet - 31 : animation et sensibilisation à la problématique et au tri des déchets avec les riverains et écoles du quartier (Annexe 7)	3 membres du service technique 20 riverains 247 enfants 15 enseignants
24 au 28 novembre	-28 octobre : rencontre avec le représentant du service technique de la ville de Marche-en-Famenne en vue de la pose du barrage aux OFNI's	2 membres du service technique 10 riverains

	<p>-24 : installation du barrage dans la Wamme à On avec le service technique communal + distribution du toute-boîte sur On et commerces</p> <p>25-26-27 : suivi du projet - ramassage des déchets</p> <p>28 : : animation et sensibilisation à la problématique et au tri des déchets avec les riverains et écoles du quartier (Annexe 8)</p>	<p>108 enfants</p> <p>10 enseignants</p>
--	--	--

#### Action réalisée chaque année



Figure 19 : Barrage OFNI'S dans l'Hileau à Houyet



Figure 20 : Barrage OFNI's dans la Wamme à On

### 7.6 Journées Wallonnes de l'Eau

#### Action 13Le0105 : Organiser des actions de sensibilisation au domaine de l'eau lors des Journées de l'Eau en mars

Partenaires: tous

**Au total, 718 personnes ont participé aux activités.**

#### ■ Je 20 et Ve 21 mars : activités organisées dans les écoles : 224 élèves et 16 accompagnants

12 activités à l'attention des écoles. Un courrier reprenant le programme à destination des enfants a été envoyé à toutes les écoles primaires du sous-bassin, complété par des contacts téléphoniques (Annexe 9).

Les activités proposées étaient les suivantes :

- « De l'eau pour tous, tous pour l'eau » à l'Euro Space Center à Transinne
- Visite d'un ruisseau frayère à truites
- Sensibilisation aux nitrates pour une agriculture durable
- Les Explôs
- La production hydroélectrique au Moulin de Resteigne
- Balade à la découverte des Sources au Bois de Tellin
- Balade à la découverte du Parfond Ry
- A la découverte des milieux aquatiques et initiation à l'évaluation de la qualité de l'eau
- Les pouvoirs magiques de l'eau
- Visite de la pisciculture de Mirwart
- L'eau au village d'autrefois au musée de la vie rurale (Fourneau St-Michel)
- Initiation rivière et reconnaissance des espèces piscicoles



Figure 22 : Initiation rivière et reconnaissance des espèces piscicoles



Figure 21 : l'eau au village d'autrefois (Fourneau St-Michel)



■ **Je 20 – Je 27 mars : activités organisées pour le tout public : 478 personnes présentes**

478 personnes ont participé aux 18 activités proposées à l'attention du grand public. Un toutes-boîtes (Annexe 10) a été diffusé à l'attention des habitants du sous-bassin.

Jeudi 20 mars :

- Conférence de Riccardo Petrella au CCRR de Rochefort
- Conférence : Les micro-stations d'épuration
- Photographies des rivières de votre région

Samedi 22 mars

- Visite d'une unité d'épuration individuelle par lagunage suivie d'une « promenade nature » dans le jardin
- Daverdisse : une histoire d'eau
- Réalisation de produits d'entretien à Beuraing
- La cluse du Ri d'Ave: chronique d'une vallée calcaire
- La production hydroélectrique au moulin de Resteigne
- Visite de la pompe à élever les eaux à Porcheresse
- Animation « quel goût à l'eau ? » au Centre culturel de Rochefort

Dimanche 23 mars :

- La production hydroélectrique au moulin de Resteigne
- Hydrogéologie karstique de la Basse-Lesse : le système de Furfooz
- Visite d'un ruisseau frayère à truites, jadis perturbé, et remis en fonction optimale
- L'eau et la pierre à Rochefort
- Visite de la brasserie de la Lesse à Eprave
- A la découverte de l'eau au village d'Hatrival
- Balade Masblette & Cie
- A la découverte de la truite fario, de son élevage à Mirwart & «Rivière, dis-moi si tu es de bonne qualité» & démonstration de montage de mouches

Jeudi 27 mars

- Brin de jasette sur l'étymologie des cours d'eau du bassin de la Lesse au Centre culturel de Rochefort



Figure 23 : le système de Furfooz



Figure 24 : Visite du moulin de Resteigne

### **7.7 Sensibilisation des communes à la gestion différenciée des espaces verts et aux alternatives aux pesticides**

**Actions 10Le272 (Beuraing), 325 (Bièvre), 357 (Ciney), 375 (Daverdisse), 398 (Dinant), 415 (Houyet), 439 (Libin), 469 (Libramont), 484 (Marche), 505 (Nassogne), 527 (Paliseul), 545 (Rendeux), 569 (Rochefort), 341 (Saint-Hubert), 586 (Tenneville), 612 (Tellin), 632 (Wellin), 905 (Bertrix) , 13Le0353 (ADDES)**

- en leur proposant systématiquement cette sensibilisation du personnel communal dans les programmes d'actions des communes du sous-bassin : toutes les communes concernées se sont engagées dans cette action à des degrés divers.

- en organisant pour les communes concernées, une première rencontre avec l'asbl « Pôle de gestion différenciée » et en participant aux premières rencontres.

- en s'informant sur l'état d'avancement de l'action à chaque visite semestrielle

		Public sensibilisé
24 janvier	réunion avec la commune de Tellin + stagiaire éco-conseiller + population pour sites communaux à aménager en gestion différenciée	7
6 mars	réunion avec le représentant du "Pôle de Gestion Différenciée" pour préparer une matinée de sensibilisation des communes qui aura lieu le 12 juin	
11 juin	idem	
12 juin	Matinée de sensibilisation à destination des communes	75



Figure 25 et Figure 26 et Figure 27 : Démonstration de matériels alternatifs aux pesticides le 12 juin

### 7.8 Sensibilisation des communes par rapport à l'aménagement du territoire

**Action 13Le0115** Dans l'aménagement du territoire continuer à tenir compte prioritairement des zones à protéger : zones inondables, zones karstiques, sites de grand intérêt biologique, paysages...

**Action 13Le0116** Continuer à éviter tant que possible l'imperméabilisation des sols et favoriser l'infiltration de l'eau de pluie (avec récupération des hydrocarbures le cas échéant)

**Action 10Le760** : Réaliser une monographie (en deux parties) « inventaire cartographique et descriptif des phénomènes karstiques dans le sous-bassin de la Lesse » SPW/DGARNE/DEE/DESo, FUNDP, UBS, CC Lesse

**Action 13Le0381** Prise en compte de la gestion des eaux pluviales dans les nouveaux projets afin de limiter les impacts sur nos ouvrages et les cours d'eau

- en leur proposant systématiquement ces actions dans les programmes d'actions et en les leur rappelant lors de chaque rencontre semestrielle.

- en participant à des réunions à destination des communes :

Dans le cadre des schémas et des plans communaux (Schéma de structure communal, PCDN, PCDR)

- en participant à la promotion de l'atlas du Karst - Basse Lesse réalisé par la CWEPS

		Public sensibilisé
12 mai	Préparation avec la CWEPS de la sortie de presse de l'Atlas du Karst Wallon	
20 juin	Sortie de presse de l'atlas du Karst Wallon et conférence sur la fragilité du milieu- (dossier de presse et toutes-boîtes en (Annexes 11 et 12 )	35

### 7.9 Sensibilisation des gestionnaires régionaux, provinciaux et communaux des routes et des cours d'eau

**Action 13Le0172** (Beauraing)- **173** (Bertrix)- **107** ( Bièvre)- **174** (Ciney) - **175** ( Daverdisse)- **176** (Dinant) - **178** (Houyet) **179** (Libin) **180** (Libramont-Chevigny)- **181** (Marche-en-Famenne)- **182** ( Nassogne)- **183** (Paliseul)- **184** (Rendeux)- **185** (Rochefort)- **186** (Saint-Hubert)- **187** (Tellin)- **188** (Tenneville) - **189** (Wellin )

- **Si possible prévenir la cellule de coordination en cas de travaux sur les voiries communales croisant un cours d'eau ou sur les cours d'eau de la commune**

**Action 10Le0044** (DGO1 Nam) et **10Le0226** (DGO1 Lux) Prévenir la cellule de coordination du contrat de rivière Lesse en cas de travaux sur les voiries régionales lorsque celles-ci traversent un cours d'eau (même tout petit), afin de profiter des travaux pour remédier à un éventuel obstacle à poissons

**Action 13Le109** (Province de Lux) Prévenir la cellule de coordination en cas de travaux sur les cours d'eau de 2ème catégorie

- En proposant systématiquement cette action dans les programmes d'actions des administrations régionales, provinciales ou communales concernées. La plupart des gestionnaires ont accepté.
- En rappelant systématiquement cette action lors des rencontres semestrielles avec les partenaires.
- En participant à des réunions de terrains préalables à des travaux,
- En participant aux visites de terrains et concertations relatives aux travaux à exécuter dans le cadre du bail d'entretien des cours d'eau provinciaux, suite à l'invitation du Service technique de la Province du Luxembourg.
- En attirant alors leur attention sur la possibilité de profiter des travaux pour résoudre un éventuel obstacle au passage des poissons.

- **Sensibilisation des gestionnaires de cours d'eau au sujet de la nouvelle législation en matière de clôture des prairies pâturées**, en partenariat avec le GAL "Berges" , trois parcs naturels, et neuf contrats de rivière concernés"

		Public sensibilisé
6 mai	Collaboration à la préparation de la journée du 19 juin	15
19 juin	Demi-journée d'échanges "Protection des berges des cours d'eau en pâture" -retour d'expériences à Botrange	32
26 septembre	participation à la journée du GAL berges : visites d'aménagements et retour d'expérience	25
17 octobre	8ème rencontre entre acteurs de la rivière à l'initiative des CR de Province de Luxembourg et organisée par le CR Ourthe	115



Figure 28 : 1/2 journée à Botrange



Figure 29 : 8ème rencontre à Houffalize

### 7.10 Sensibilisation à la gestion des plantes invasives

- **13Le0001 Protéger la biodiversité contre les plantes invasives le long des cours d'eau lorsque cette lutte est possible, agir tant que les espèces sont peu nombreuses.** Les gestionnaires des cours d'eau (communes, provinces, DCENN) concernés ont tous adhéré. La cellule de coordination a appuyé les gestionnaires lors de la gestion de quelques sites/tronçons :

		Public sensibilisé
25 juin	gestion des berces du Caucase chez des particuliers à Saint-Hubert avec des ouvriers communaux (2 personnes présentes) puis à Libin et Libramont	2
23 juillet	gestion des balsamines de l'Himalaya le long de la Lesse à Chanly (ME20) et du Ry d'Ave près de Lomprez (ME07) avec 3 étudiants de la commune de Wellin	3
5 août	Gestion des balsamines de l'Himalaya le long de la Lomme à Mirwart (ME15, partie aval)	Crlesse
6 août	Gestion des balsamines de l'Himalaya le long de la Lesse entre Neupont et Chanly (ME20)	Crlesse
11 août	gestion des balsamines de l'Himalaya le long de la Lesse à Neupont avec 2 étudiants de la commune de Wellin (ME20)	2
14 août	gestion des balsamines de l'Himalaya le long de l'Almache (ME04) près du moulin de Daverdisse et tronçon de la Lesse (ME20)	1
20 août	Gestion des balsamines de l'Himalaya le long de la Lomme à Grupont (ME20)	Crlesse



Figure 30 et Figure 31 : gestion de berces du Caucase à St-Hubert avec des ouvriers communaux

- **Action 13Le0140** (Beauraing) - **099** (Bertrix) - **098** (Bièvre) - **141** (Ciney) - **142** (Daverdisse) - **143** (Dinant) - **144** (Gedinne) - **145** (Houyet) - **146** (Libin) - **147** (Libramont-Chevigny) - **148** (Marche-en-Famenne)- **149** ( Nassogne)- **100** (Paliseul)- **150** (Rendeux)- **151** (Rochefort) - **152** (Saint-Hubert) - **153** (Tellin) - **154** (Tenneville) - **155** (Wellin): **Poursuivre l'information relative à la problématique des plantes invasives et inciter les particuliers à gérer la Balsamine de l'Himalaya et la Berce du Caucase**

		Public sensibilisé
24 juin	gestion des berces du Caucase (et visite de contrôle) à Bande, Grimbiémont, On, Tellin, Bure, Rochefort	
25 juin	gestion des berces du Caucase chez des particuliers à Saint-Hubert avec des ouvriers communaux (2 personnes présentes) puis sur sites à Libin et Libramont	2
8 juillet	gestion de berces du Caucase dans une prairie appartenant au Centre de Détention de Saint-Hubert, à la demande de ce dernier	1

- **Action 13Le0240** (Beauraing) - **242** (Bertrix) - **241** (Bièvre) - **243** (Ciney) - (Daverdisse) - **244** (Dinant) - **245** (Gedinne) - **246** (Houyet) - **247** (Libin) - **238** (Libramont-Chevigny) - **248** (Marche-en-Famenne)- **249** ( Nassogne)- **250** (Paliseul)- **251** (Rendeux)- **252** (Rochefort) - **253** (Saint-Hubert) - **254** (Tellin) -

- 255(Tenneville) - 256(Wellin): **Avant de déplacer des remblais, vérifier leur éventuelle contamination par les Balsamines de l'Himalaya, les Berces du Caucase ou les Renouées Asiatiques**
- **Formation à la gestion de la Berce du Caucase** : formation à la demande par le CR des gestionnaires publics ou des particuliers à la gestion berce, gestion berces par CR sur Tellin et Marche
  - **Sensibilisation des camps de jeunes** : Rédaction d'un complément à la brochure de sensibilisation des camps de jeunes aux bonnes pratiques environnementales : insertion d'un feuillet sur la dangerosité de la berce du Caucase et d'un document bilingue sur la gestion de la Balsamine de l'Himalaya comme B.A. pendant le camp. Fait en 2010 – 2011 – 2012 - 2013 - 2014: voir ci-dessous point 16.
  - **Réalisation et distribution d'une page A3 à l'attention des sociétés de pêche**. En vue de les inciter à signaler et à gérer dans la mesure du possible les balsamines de l'Himalaya sur leurs parcours de pêche (Annexe 13)
  - **Réalisation et "toutes-boîtes" ciblé lors d'observation de présence de plantes exotiques invasives dans les jardins**.
  - **Organisation d'opération d'arrachage et de sensibilisation lors de "citizen days" ou "orange days" pour le personnel d'entreprises**

		Public sensibilisé
27 juin	Arrachage de balsamines de l'Himalaya dans le cadre des "Citizen days" de l'Oréal	15
11 juillet	gestion des balsamines de l'Himalaya le long de la Lomme à Mirwart (ME15)	21
30 juillet	gestion des balsamines de l'Himalaya le long de la Lomme à Lesterny (ME20 partie amont)	30
31 juillet	gestion des balsamines de l'Himalaya le long de la Lomme (et affluent) à Lesterny (ME20 partie aval):	24

**Pour l'année 2014, la gestion de la balsamine de l'Himalaya a été réalisée le long de près de 48 km de cours d'eau (Almache, Ry d'Ave, Lesse et Lomme). Les cartes reprises dans le point 5. La mise en place et l'état de l'inventaire de terrain localisent les tronçons gérés en 2014.**



Figure 32 et Figure 33 : arrachage de balsamines de l'Himalaya avec des bénévoles

### 7.11 Sensibilisation des agriculteurs

- **Action 13Le0156 (Beauraing)- 096 (Bertrix)- 0895 (Bièvre)- 157 (Ciney) - 158( Daverdisse)- 159(Dinant) - 160 (Gedinne) - 161(Houyet) - 162 (Libin) - 163 (Libramont-Chevigny)- 164 (Marche-en-Famenne)- 165 ( Nassogne)- 097 (Paliseul)- 166 (Rendeux)- 167 (Rochefort)- 168 (Saint-Hubert)- 169(Tellin)- 170 (Tenneville) - 171 (Wellin): Information et sensibilisation des agriculteurs à la protection de l'eau, notamment la problématique des érosions des berges et lits des cours d'eau**

		Public sensibilisé
16 janvier	collaboration à la séance d'information à Libramont-Chevigny sur la nouvelles législation 'clôture des berges' au comice de Neufchâteau-présentation des aménagements de clôtures et abreuvoirs-	100

20 février	Séance d'information sur la nouvelle législation - clôture de berges aux agriculteurs de la commune de Bertrix avec la commune et le CR Semois-Chiers	15
5 mars	séance d'information à Gozin sur la nouvelle législation -clôture de berges aux agriculteurs du Comice agricole de Famenne-Ardenne avec la commune et le CR Haute-Meuse	30
14 avril	séance d'information à Bièvre sur la nouvelle législation - clôture de berges aux agriculteurs de la commune avec la commune et le CR Semois-Chiers	15

(+ voir rencontres personnalisées pour l'encodage de la demande de subventions détaillées dans le point 9.9 Groupe de travail 'Clôtures des berges')

- **Action 13Le0051 (Nassogne) Sensibiliser les agriculteurs aux dangers des produits phytosanitaires. Leur rappeler que l'usage des herbicides à proximité directe du cours d'eau est interdit (sur les berges du Rau de Bonnefosse près de Forrières)**

Parution d'un article relatif à la nouvelle législation pesticides dans le bulletin communal du troisième trimestre 2014 - n°31 (voir 10. Revue de presse)

### 7.12 Sensibilisation des riverains

- **Sensibiliser la population aux risques de déposer les tontes de pelouse sur les berges des cours d'eau: Action 13Le0117 (Beauraing)- 208(Bertrix)- 209(Bièvre)- 210(Ciney) - 211(Daverdisse)- 212 (Dinant) - 214(Houyet) - 215(Libin) - 197(Libramont-Chevigny) - 217(Marche-en-Famenne)- 218(Nassogne) - 219(Paliseul) - 220(Rendeux) - 221(Rochefort)- 222(Saint-Hubert)- 223(Tellin)- 224(Tenneville) - 225(Wellin).** :

Des points d'inventaire sont signalés au cantonnement DNF compétent ainsi qu'aux communes (agents constatateurs)

Un modèle de lettre est mis à la disposition des communes (*Annexe 14*)

Un article est régulièrement proposé aux bulletins communaux (voir point 8.Revue de presse)

### 7.13 Sensibiliser les camps de jeunes.

- **Mise à jour et distribution de la brochure de sensibilisation des camps de jeunes aux bonnes pratiques environnementales** Fait en 2010 – 2011 – 2012 - 2013 - 2014: Action **13Le0124** (Beauraing)- 102 (Bertrix)- 101 (Bièvre)- 125(Ciney) - 126 (Daverdisse)- 127 (Dinant) - 129 (Houyet) - 130 (Libin) 131 (Libramont-Chevigny)- 132 (Marche-en-Famenne)- 133 ( Nassogne)- 103 (Paliseul)- 134 (Rendeux)- 135 (Rochefort)- 136 (Saint-Hubert)- 137 (Tellin)- 138 (Tenneville) - 139 (Wellin). - 133 (DNF Nassogne).
- **Inciter les camps de jeunes qui s'installent le long des cours d'eau (et en particulier en amont des zones de baignades) à utiliser des toilettes sèches:** Action **13Le0202** (Beauraing)- **275** (Bertrix)- **276** (Bièvre)- **174** (Ciney) - **193** (Daverdisse)- **194** (Dinant) - **278** (Houyet) - **279** (Libin) - **280** (Libramont-Chevigny)- **200** (Marche-en-Famenne)- **258** (Nassogne) - **281** (Paliseul)- **281** (Rendeux)- **282**(Rochefort)- **283** (Saint-Hubert)- **284** (Tellin)- **113** (Tenneville) - **285** (Wellin). + Réalisation en juin 2013 de trois fiches « bonnes pratiques en matière de feuillées » par deux stagiaires de l'institut Eco-conseil, à destination des propriétaires louant des terrains, M/ Mme Well'camp et aux scouts.
- **Rappel aux communes de l'opération Well'Camp qui les invite à engager des Monsieur ou Madame Camp** durant les mois de juillet et août pour faire l'intermédiaire entre les services communaux et les camps, particulièrement en matière de protection de l'environnement.



Figure 34 : livret bilingue 'Camps de jeunes'

- Diffusion en mai et juin de la brochure «camps de jeunes – Bonnes pratiques environnementales» avec insertion d'un feuillet sur la dangerosité de la berce du Caucase et d'un document bilingue sur la gestion de la Balsamine de l'Himalaya comme B.A. pendant le camp (comme cité ci-dessus) (Annexe 15)

#### 7.14 Information-sensibilisation des élèves/public particulier

		Public sensibilisé
17 -18 avril	animation-sensibilisation - pour les enfants de la plaine de jeux de Libin	23 enfants + 3 adultes
10 juillet	présentation du CR Lesse + atelier pour les jeunes du CJC Rochefort, fabrication d'un produit d'entretien écologique pour qu'ils puissent en faire sur le stand du CR Lesse lors du Big Jump : 45 enfants (dont 6 ayant participé à l'atelier) + 5 adultes (dont 2 à l'atelier)	6 enfants - 2 adultes
12 aout	Animation à la plaine de jeux de Libin	12 enfants - 2 adultes
19 aout	Animation au centre sportif de Libin	19
21 aout	Animation à la plaine de jeux de Libin	29 enfants - 1 adulte
2 décembre	animation STEP au Centre de Formation Professionnelle Famenne-Ardenne à Marloie	15 adultes - 2 animateurs

Et dans le cadre de « **Truites en classe** »= Les écoles primaires de Celles (Houyet) et de Neuvillers (Libramont): 37élèves : voir 7.2 ci-dessus + **animations JWE**



Figure 35: animation plaine de jeu Libin



Figure 36 : animation Centre Marloie

#### 7.15 Animations dans des évènements organisés par des partenaires ou autres :

		Public sensibilisé
20-27 mars	Participation au Festival au Festival A travers Champs (organisé en même temps que les Journées Wallonnes de l'Eau) par l'organisation d'une expo photo et d'une conférence sur les "Hydronymes"	Déjà comptabilisé dans les JWE
6 juin	remise des "brevets Benjamins en environnement" à Mirwart : réalisation d'indice biotique avec 2 classes	2 classes : 38 enfants
13 juillet	Participation au Big Jump à Rochefort : atelier de fabrication de produits d'entretien écologiques avec les jeunes du CJC	50 personnes + interview RTL-TVI
2 aout	Participation au rallye nature du LIFE Lomme	400 personnes
14 septembre	Fête de la pêche à St-Hubert : stand CRLesse et LIFE Lomme	110 personnes
5 octobre	dans le cadre de la Journée Découverte Entreprises, stand du CR Lesse à la station d'épuration de Dinant	150 personnes
18 octobre	dans le cadre de la journée « Place aux Enfants », animation le long de l'Our à Opont	18 enfants- 8 adultes

7-8-9 novembre	Tenue d'un stand au Salon de la Pêche à Libramont-Chevigny	4361 personnes
27 novembre	à l'occasion d'une soirée citoyenne organisée par le Centre d'Information et d'Éducation Populaire (CIEP), présentation du CR Lesse et des actions en cours et réalisées sur la commune de Saint-Hubert :(Annexe 16 )	20 personnes



Figure 37 : Fête de la pêche St-Hubert



Figure 38 et Figure 39 : Colloque LIFE-Lomme



Figure 40 : Journée Entreprise Dinant



Figure 41 : Place aux jeunes à Opont



Figure 42 et Figure 43 : Pêche expo à Libramont-Chevigny



### **7.16 Sensibilisation des riverains à la protection de « leurs » cours d'eau, sentiment d'appartenance à un bassin versant en nommant les cours d'eau**

Action 10Le957 Pose de panneaux donnant le nom du cours d'eau à l'intersection de routes et cours d'eau dans les villages

**Action réalisée en partie**, doit être renouvelée en 2015, notamment pour l'intersection de promenades balisées et de cours d'eau.



Figure 44 : Rau de Noirefoy à Bièvre



Figure 45: Rau de Libin à Libin

### **7.17 Sensibilisation du grand public via les médias**

voir ci-dessous 8. Revue de presse

## **8. Une revue de presse (Annexe 17)**

---

### **Janvier 2014**

- Articles dans bulletin communal de Libin :
  - o Gestion des espaces verts sans pesticides – action 439 du Contrat de rivière
  - o Journées de l'Eau
  - o Les cours d'eau du bassin de la Lesse, leur explication étymologique

### **Février 2014**

- Article présentant le Contrat de rivière Lesse dans le bulletin de liaison de Natagora Famenne
- Invitation aux séances d'information « Clôturer les berges des cours d'eau en 2014 » (avec le CR Haute-Meuse)
- Programme des 6èmes Assises de l'Eau à Jambes le 19 février

### **Mars 2014**

- Promotion des Journées de l'Eau au Fourneau St-Michel
- Bulletins communaux de Houyet, Saint-Hubert : Journées Wallonnes de l'Eau, En route pour le programme d'actions 2013-2016
- Courrier de la commune de Tellin : préparation de l'Opération Communes et rivières propres
- Ecarst : le nettoyage du gouffre de Belvaux
- Revue du Centre Culturel des Roches de Rochefort : festival A travers Champs, présentation du CR Lesse
- Courrier de Rochefort : programme du festival A travers Champs : les cours d'eau du bassin de la Lesse et de la Lomme/leur explication étymologique
- Programme du festival A travers Champs : Les rivières de votre région et Les cours d'eau du bassin
- Les Barbouillons n°276 : programme des Journées Wallonnes de l'Eau

### **Avril 2014**

- Bulletin communal de Saint-Hubert : Opération Communes et rivières propres
- Bulletin communal de Dinant : En route pour le programme d'actions 2014-2016 (avec le CR Haute-Meuse)
- Bulletin communal de Ciney : Ne déposez pas vos tontes de pelouse au bord de l'eau (...) (avec le CR Haute-Meuse)
- Communiqué de presse : Le Roundup : toujours décrié, jamais évalué

### **Mai 2014**

- Bulletin communal de Bertrix : En route pour le programme d'actions 2013-2016 (avec le CR Semois-Chiers)

### **Juin 2014**

- Revue communale de Libramont-Chevigny : L'école de Neuvillers et la rivière
- Bulletin communal de Houyet : Gestion des espaces verts sans pesticide – action 415 du Contrat de rivière Lesse, Barrage aux OFNI's sur l'Hileau à Houyet, Au fil de l'eau à Wanlin, De l'œuf à la truite à Celles
- Proximag : N'entreposez pas vos bois près des cours d'eau !

### **Juillet 2014**

- Bulletin communal de Libin : Savez-vous que des tonnes de bois coupés apportés par la Lesse se coincent à l'entrée des grottes de Han ?
- Bulletin communal de Tellin : Bientôt l'été : c'est le moment d'être attentifs à la présence de plantes invasives
- Bulletin de liaison de Natagora Famenne : Big Jump à Rochefort avec stand du CR Lesse

### **Août 2014**

- L'Avenir : la restauration d'une des dernières passerelles métalliques sur l'Ywoigne

### **Septembre 2014**

- Bulletin communal de Houyet : la dernière passerelle de fer sur l'Ywoigne a été restaurée
- Bulletin communal de Tellin : Plan wallon de lutte contre les pesticides, nouvelle législation (zone tampon)
- Bulletin communal de Saint-Hubert : fête de la Pêche
- Bulletin communal de Saint-Hubert : action 13Le0104 action OCRP

### **Octobre 2014**

- Bulletin communal de Saint-Hubert : photos de la fête de la pêche du 14 septembre (stand du CR Lesse et du LIFE Lomme)

### **Novembre 2014**

- Bulletin communal de Saint-Hubert : ce que vous jetez dans vos toilettes ou votre évier finit dans la rivière

### **Décembre 2014**

- Bulletin communal de Houyet : l'atlas du karst Basse Lesse est sorti de presse
- Bulletin communal de Houyet : Plan wallon de lutte contre les pesticides, nouvelle législation (zone tampon)
- Bulletin communal de Libin : le petit patrimoine Libinois (restauration du lavoir de Séchery)
- Bulletin communal de Libion : Plan wallon de lutte contre les pesticides, nouvelle législation (zone tampon)
- Bulletin communal de Libin : les lingettes se retrouvent dans les rivières et ne se dégradent pas !
- Bulletin communal de Saint-Hubert : avis aux agriculteurs ayant obligation de clôturer avant le 31 décembre 2014
- Revue du Cercle d'Histoire et de Traditions de Libin : restauration du lavoir de Séchery
- Vlan : Faisons barrage aux OFNI's
- Bulletin communal de Nassogne : Plan wallon de lutte contre les pesticides, nouvelle législation (zone tampon)

## 9. Les thématiques des groupes de travail et l'état d'avancement des travaux.

Ci-dessous la liste de tous les groupes de travail en cours: certains n'ont pas eu de réunion en 2014 mais sont toujours en cours.

Depuis la mise en œuvre concrète du premier programme d'action, les groupes de travail ne se réunissent plus par thème mais se sont constitués autour d'un bassin versant, d'un cours d'eau, d'une section de cours d'eau, ou d'une problématique spécifique :

### 9.1 Groupe de travail « Resteigne" LE20R

- Action 10Le0875 : bassins d'orage : trouver les moyens pour réaliser une évaluation écologique et technique des bassins d'orage routiers pour qu'ils jouent leur rôle, tant du point de vue de la qualité que de la quantité
- Action 10Le0042 : Bassin d'orage de Resteigne : surveillance de la charge polluante dans les boues, veiller au rôle épurateur du bassin d'orage, étude de son impact sur les petits ruisseaux qui la traversent
- Action 10Le0596: Résoudre ou améliorer le problème de rejets d'égouts à Resteigne dans le ruisseau de Nanry en face du château
- Action 10Le0953: Remettre en valeur l'ancienne fontaine-lavoir sur le Rau du Village à Resteigne
- Action 10Le0745 : refoulement de Resteigne Domaine
- Action 13Le0321 : Projet de remise à ciel ouvert de deux tronçons du ruisseau du Village à Resteigne
- 13le0414 : Etudier les potentialités piscicoles d'un affluent de la Lesse (ORI 214691) entre Chanly et Resteigne

Partenaires : Commune de Tellin, PCDN de Tellin, DNF, AIVE, riverains, DST\_Plux, DGO1 (district de Wanlin), Fario de Resteigne- DFN Libin et St-Hubert

Objectifs : améliorer la circulation des poissons et la qualité de l'eau dans le bassin versant

		Nb de personnes (en dehors CR Lesse)
11 juin	Réunion en vue de préciser la procédure d'urgence en cas d'accident sur la E411 et d'organiser le curage du bassin d'orage (PV en Annexe 18)	6
27 juin	Gestion du Rau de Nanry avec des employés de L'Oréal dans le cadre du Citizen day avec le PCDN de Tellin	15
8 juillet	Réunion de terrain : affluent de la Lesse Chanly + bassin orage de Resteigne	3

Action 10le0042 : **résolue** : le bassin d'orage a été curé en octobre 2014 et les boues ont été évacuées vers un centre technique agréé.

Action 10le0596 : **résolue** : rejets reliés au collecteur

action 10le0953 : panneau réalisé par le PCDN-groupe de travail zones humides, reste le placement par la commune

Action 10le0745 : **résolue** par l'AIVE en automne 2014



Figure 46 : Citizen Day du 27 juin 2014



Figure 47: curage du bassin d'orage

## 9.2 Groupe de travail vallée de l'Almache LE04R

**Action 10Le0391 : Remise en valeur d'un site d'abissage le long de l'Almache. En cours**

**Action 10Le0658: Vérifier la légalité de la prise d'eau ( obstacle à poissons) dans l'Almache pour un étang près de Porcheresse (commune de Daverdisse).** Intervient dans le FEP (continuité écologique entre la Lesse et le projet sur le ruisseau de la Vieille Eglise)

**Action 10Le0181 Faire respecter la distance réglementaire des plantations de résineux en bordure de l'Almache près de Gembes (plantations et/ou semis naturels).**

**Action 13Le0076 Réparer deux piliers du "Pont des Gades" (pont classé) à Gembes au-dessus de l'Almache**

Partenaires : Commune de Daverdisse, SI de Daverdisse, DGO3-DNF, Life Papillons, Naturalistes de la Haute-Lesse, DCP, Province du Luxembourg

Objectif : restauration de la biodiversité dans le fond de vallée. Valorisation d'un patrimoine historique et culturel le long d'un chemin touristique

		<b>Nb de personnes (en dehors CR Lesse)</b>
8 septembre	Réunion commune de Daverdisse -pont des Gades	2
14 novembre	rencontre commune de Daverdisse pour projet Pont des Gades-2 personnes	2
11 décembre	réunion de terrain pont des Gades à Gembes + réunion commune (pv en <i>Annexe 19</i> )	8

**En cours**

## 9.3 Protection des zones humides et des fonds de vallée dans le cadre du Life Lomme LE01R-LE05R-LE06R-LE12R-LE13R-LE15R-LE20R-LE30R-LE31R

**Action10Le0783 : Etre attentif à la sauvegarde des zones humides, des fonds de vallée dans la zone Natura 2000 qui est reprise dans le projet « Life Lomme et zones adjacentes »,**

Résumé du projet

- (1) Maîtrise foncière : Les parcelles candidates présentent les caractéristiques suivantes : sur sols tourbeux, hydromorphes ou alluviaux, avec présence d'habitats dégradés par des épicéas ou par la recolonisation arbustive des milieux ouverts, dont la superficie et la localisation permettent de créer des ensembles cohérents pour la restauration écologique.
  - a. **Terrains privés** : Le projet LIFE-Lomme se fait notamment via le rachat de terrains privés. Les terrains sont acquis au nom du Contrat rivière Lesse pour être ensuite rétrocédés à la Région wallonne et bénéficier d'un statut de Réserve Naturelle Domaniale.  
Ce sont 204 ha de terrains privés qui ont ainsi été désignés comme terrains candidats. Parmi ceux-ci, les négociations ont permis d'aboutir à l'achat de 32,02 ha. L'objectif d'acquisition prévu était de 40 ha. Vu les difficultés rencontrées pour atteindre cet objectif, une demande de modification a été introduite auprès de la Commission européenne. La Commission a accepté de réduire l'objectif d'acquisition de terrains privés à 30 ha. Les 32,02 ha sont principalement répartis sur la Fange de Tailsus (Libin), les abords de la Lomme au Pont-à-Libin (Libin) et la Grande Fange (Libramont).
  - b. **Terrains publics** : les négociations avec les propriétaires publics sont clôturées. Des collaborations pour la restauration de milieux naturels ont été initiées avec 8 propriétaires publics pour une superficie totale de 292 ha.
- (2) Conventions de Gestion : les propriétaires publics ont signé des conventions de mise à disposition des terrains visés au point (1). Ces conventions ont pour objectif l'octroi d'un statut de protection (Zone Humide d'Intérêt Biologique ou Réserve Naturelle Domaniale). Au cours de l'année 2014, des plans de gestion détaillés ont été rédigés.
- (3) Travaux de restauration : l'ensemble des travaux de restauration a été finalisé au cours du second semestre 2014. Les derniers déboisements ont eu lieu, ainsi que les derniers travaux de restauration hydriques, de plantation de haies et de pose de clôtures de pâturage.

(4) Communication :

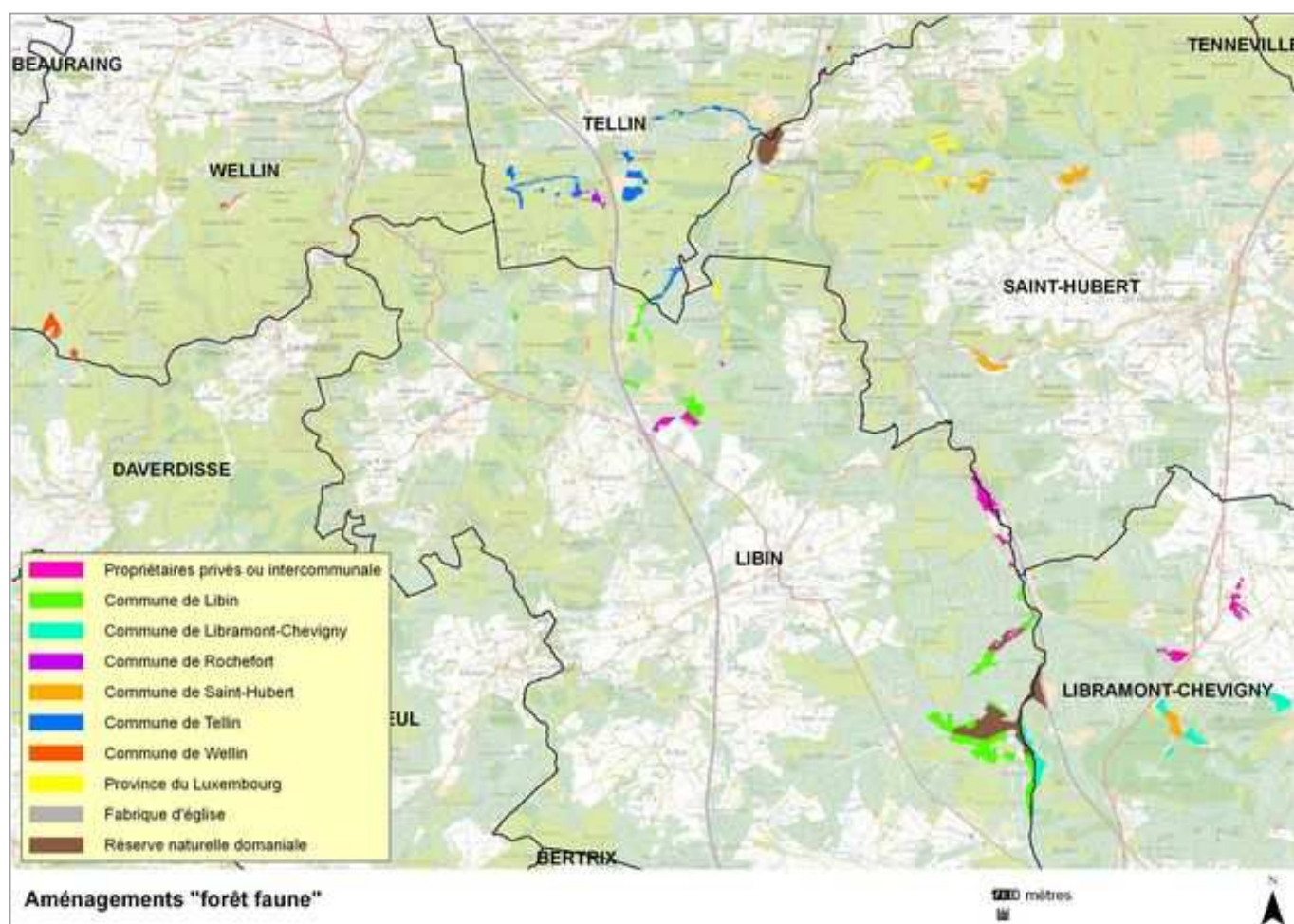
- présentation du projet à des étudiants guide-nature,
- distribution en toute-boîte du dernier Courrier du LIFE-Lomme n°9,
- mise à jour et traduction anglaise du site web
- création d'un brochure synthétisant l'influence des projets LIFE dans les milieux fagnards sur la grande faune sauvage. Disponible auprès des Cantonnements de St-Hubert et Libin
- mise en place d'un projet pilote sur un territoire de chasse à Libin, qui sera une vitrine des bonnes pratiques préconisées dans la brochure.

(5) Colloque de fin de projet : des séances d'information à destination des habitants des communes concernées par le projet LIFE ont été tenues en juin. Un rallye nature, organisé le 2 août 2014, avait pour objectif de montrer et d'expliquer au grand public les réalisations du projet au travers de 8 stands. Un était tenu par le CR Lesse. Plus de 400 personnes ont participé à cette journée conviviale.

Le tableau ci-dessous reprend le bilan du projet en quelques chiffres-clés

Action	Quantité réalisée
Suppression des résineux exotiques	+/- 240 hectares
Restauration hydrique	
- bouchage de drains	24 kilomètres
- création de digues minérales	2674 mètres
- creusement de mares	96 mares
Gestion des milieux ouverts restaurés	
- pâturage extensif	66 hectares
- fauche tardive	22 hectares

La carte ci-dessous reprend les zones de travail du Life Lomme.



		Nb de personnes (en dehors CR Lesse)
	Nombreuses prestations tout au long de l'année par la cellule de coordination dans son rôle de "bénéficiaire associé" du LIFE Lomme	
23 janvier	réunion du Comité d'accompagnement du LIFE Lomme	7
12 mars	réunion avec les vérificateurs aux comptes et la coordinatrice du projet LIFE Lomme pour contrôler la comptabilité : 3 personnes présentes	3
24 février 14-22 avril 5 juin	réunions avec l'équipe LIFE Lomme pour préparer l'évènement du 2 août marquant la clôture du projet.	3
7 mai	réunion du Comité d'accompagnement du LIFE Lomme	7
27 mai	réunion du LIFE Lomme avec le représentant d'Astrale mandaté par la Commission européenne+ visite de terrain.	1
17 juin	présentation par l'équipe du Life Lomme des travaux réalisés sur le terrain pendant les cinq années du projet, suivi d'une conférence, à l'attention des habitants de Saint-Hubert	11
19 juin	présentation par l'équipe du Life Lomme des travaux réalisés sur le terrain pendant les cinq années du projet, suivi d'une conférence, à l'attention des habitants de Libin.	20
24 juin	présentation par l'équipe du Life Lomme des travaux réalisés sur le terrain pendant les cinq années du projet, suivi d'une conférence, à l'attention des habitants de Tellin.	7
2 juillet	présentation par l'équipe du Life Lomme des travaux réalisés sur le terrain pendant les cinq années du projet, suivi d'une conférence, à l'attention des habitants de Libramont.	5
1 août	Préparation de l'évènement de clôture de Life Lomme :	3
6 octobre	Réunion avec coordinatrice pour suivi post-life	1

### Action réalisée

Remarque : la coordinatrice du Life Lomme sera engagée du 15/01/15 au 14/04/2015, dans le cadre d'une convention signée entre le SPW-DGARNE (organisme payeur) et le Contrat de rivière de la Lesse afin d'assurer la rédaction et le dépôt des rapports financiers et techniques du projet ainsi que la finalisation des plans de gestion des sites restaurés.



Figure 48 et Figure 49 : Site de Contranhez (Libramont-Chevigny) envahi par la Molinie en 2010 et restauré par le Life Lomme qui a effectué un étrépage pour favoriser la germination des plantes typiques des tourbières.  
Photo Avant/Après

#### 9.4 Groupe de travail « Circuits de l'eau »

##### Action 13Le0363

Partenaires : GAL « Ressources et racines au Pays de Lesse, Lomme et Semois » (axe « S-Eau-S »)\*, 3 communes du sous-bassin de la Lesse : Libin, Tellin et Saint-Hubert, et 1 commune du sous-bassin de la Semois : Herbeumont, 1 sur les deux sous-bassins : Bertrix, les cellules de coordination des 2 contrats de rivière, l'asbl « Amis des moulins Wallonie Bruxelles »

Objectif : sensibilisation, attrait touristique, paysager et valeur patrimoniale et culturelle.

		Nb de personnes (en dehors CR Lesse)
15 janvier	Réunion avec le GAL pour la mise au point de l'outil	1
9 avril	Réunion avec le GAL pour finaliser les cartes	1

**Action réalisée en 2014** : création de 15 circuits (dont 10 sur les 4 communes du sous-bassin) de promenades pédagogiques qui présentent le cycle naturel et anthropique de l'eau) + création d'un topoguide à destination des enseignants. Le CR Lesse dispose de ces documents.




Figure 50 : carte des circuits sur Tellin



Figure 51 : circuit sur Hatrival

#### 9.5 Groupe de travail « ruisseaux de la Fosse » (Nassogne) LE20R

**Action 10Le0500** : Résoudre ou améliorer le problème d'un rejet de ferme dans le ruisseau de la Haie Gerlache via un fossé près d'Ambly

**Action 13Le0031**: Retirer ou faire retirer les poteaux en béton en berge du ruisseau de la Fosse, rompre le seuil juste à l'aval du pont avec des enrochements disposés sur le plafond du ruisseau (obstacle à poissons) à la sortie d'Ambly vers Hargimont

Partenaires : Nassogne, CC Lesse, CER Marloie, DST Lux

Objectif : proposer des solutions pour y remédier

**En cours**

Action 13le0031 : résolue en 2014



Figure 52 et Figure 53 : aménagement du ruisseau de la Fosse : Photo Avant / Après



### 9.6 Groupe de travail malle pédagogique "Les usages de l'eau" à l'attention des écoles primaires

#### Action 13Le0362

Partenaires : GAL « Ressources et racines au Pays de Lesse, Lomme et Semois » (axe « S-Eau-S »)\*, *idem ci-dessus point 4*

Objectif : sensibilisation, information, animation

		Nb de personnes (en dehors CR Lesse)
5 mars	Réunion avec le GAL pour la mise au point de l'outil	1

**Action réalisée en 2014.** Le CR Lesse dispose de la malle et la prête aux écoles qui la demandent

### 9.7 Groupe de travail au sujet de l'aire de l'autoroute de Wanlin LE22R

Action 10Le0048: Etudier les possibilités d'améliorer le problème de l'impact du Bassin d'orage sur le Ri Pierre sur l'aire d'autoroute de Wanlin.

Action 13Le0310 : Poursuivre les procédures de délimitation de zones de prévention autour du captage à Wanlin (aire autoroutière)

Partenaires : DCP, DCENN\_Na, CC Lesse

Objectif: améliorer la qualité du Ry Pierre

		Nb de personnes (en dehors CR Lesse)
Mai 2014	Préparation d'un projet de lettre à TOTAL concernant la step de Wanlin remis le 8/9/14 à la DGO1 qui l'a transmise à TOTAL	

**En cours**

Action 10Le0048: **résolue** : les analyses effectuées par TOTAL ne dépassent aucune norme et la société d'entretien n'a pas trouvé d'anomalies

### 9.8 PROJET FEP: réalisation d'une étude visant à rétablir la libre circulation du poisson sur le ruisseau de la Vieille Eglise (ME04), sur le ruisseau de Carlsbourg et sur l'Our (ME 03)

Action 10Le948 Etudier les possibilités d'améliorer ou résoudre l'obstacle à poissons sur un ruisseau anonyme, affluent de la Vieille Eglise, s'il s'agit d'une bonne frayère

Partenaires : CC Lesse, Comité de suivi du FEP

Objectif : localiser les obstacles à poissons dans le sous-bassin et proposer des solutions

Réunions du comité de suivi		Nb pers prés (en dehors CR Lesse)
24 juin	Réunion du comité de suivi : présentation de l'étude préliminaire par le Bureau d'Etude (PV en Annexe 20)	8
27 octobre	Réunion du comité de suivi : présentation de l'étude d'avant-projet par le Bureau d'Etude (PV en Annexe 21)	10
17 décembre	Réunion du comité de suivi : présentation de l'étude finale par le Bureau d'Etude (PV en Annexe 22)	10

**Action réalisée en 2014. Le projet FEP s'est terminé fin 2014.**

De nombreuses prestations sont réalisées pour le suivi de ce projet, elles sont prises en charge par le FEP. Un comité de suivi a été constitué et s'est réuni une première fois en 2012, deux fois en 2013, 3 fois en 2014

Tous les documents relatifs à l'exécution des travaux et demandés dans le cahier spécial des charges N°001 seront remis début 2015. Au cours de la dernière réunion, le SPW a mentionné qu'il pourrait prendre en charge les travaux avec le budget FEP résultant de la non-concrétisation de certains projets. Un budget global de 600.000 euros serait disponible et les travaux devront être réalisés pour fin 2015 au plus tard. Ayant également d'autres travaux à financer, la DCENN devra établir une hiérarchisation des projets qui s'effectuera au cours du premier semestre 2015.

Le grand atout du quadruple projet du CR Lesse est que l'étude est quasi terminée : elle sera finalisée après modification demandée lors de la dernière réunion 2014. Les permis devraient passer facilement et les cahiers des charges pourront ainsi être lancés.

### 9.9 Groupe de travail "Clôtures de Berges "

**Action 13Le0001: Mettre à disposition l'inventaire de terrain concernant l'érosion par le bétail;** suite au changement de législation, les points d'inventaire correspondant aux obligations de clôturer ont été cartographiés et mis à la disposition des services régionaux et des agriculteurs concernés, pour les aider à remplir les dossiers de demande de subvention.

Partenaires : Communes, Life-Papillons, DNF Bièvre, autres CR, GAL "Berges"

Objectif: aider les agriculteurs à appliquer la nouvelle réglementation en matière de clôture de cours d'eau

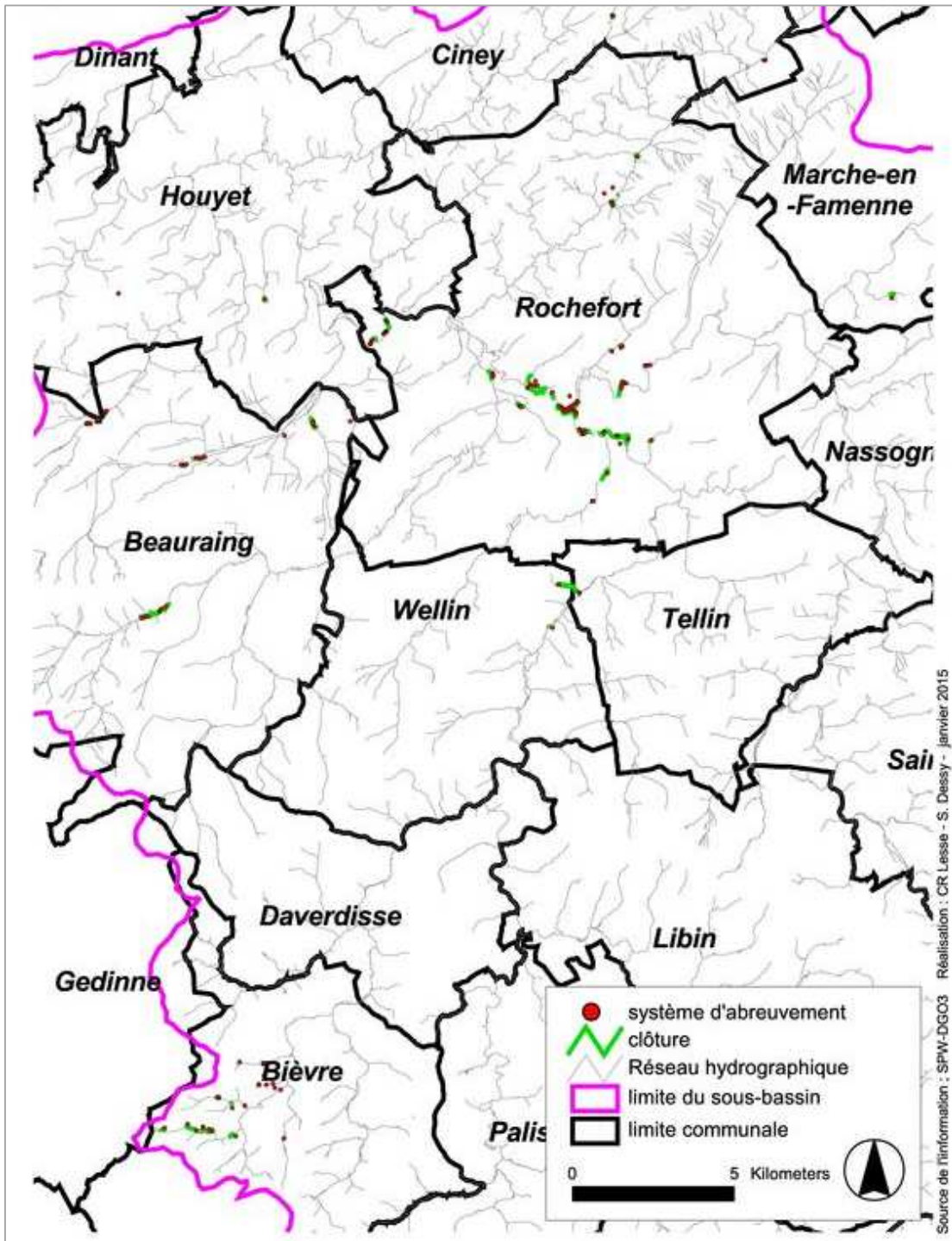
		Nb de personnes (en dehors CR Lesse)
16 janvier	rencontre avec le chef de cantonnement de Bièvre au sujet de projets de clôtures de berges sur la commune de Bièvre	1
21 janvier	réunion avec le GAL coopération Berges pour le suivi du projet avec les agriculteurs	8
21 février	formation au remplissage du formulaire de demande de subvention 'clôture de berges'	20
10 mars	rencontres agriculteurs sur le terrain pour proposition d'aménagements Tellin-Wellin-Beauraing et Houyet	5
13 mars	rencontres agriculteurs sur le terrain pour proposition d'aménagements sur Wellin-Beauraing	4
17 mars	rencontre agriculteur pour encodage formulaire demande de subvention pour clôture à Houyet	1
18 mars	rencontre agriculteurs pour encodage formulaire demande de subvention pour clôture à Wellin	2
19 mars	rencontre avec le CR Ourthe d'un agriculteur sur le terrain pour proposition d'aménagements à Rochefort	3
20 mars	rencontre avec le responsable de la communication avec les agriculteurs sur Saint-Hubert pour diffusion des fiches réalisées par le GAL « berges »	1
21 mars	rencontre agriculteurs pour encodage formulaire demande de subvention pour clôture à Rochefort	2
19 mai	rencontres agriculteurs sur le terrain avec un agent DNF pour proposition d'aménagements sur Tellin	2
26 mai et 3 juin	Réalisation d'un IBGN sur le "Molinia" pour évaluer impact positif des clôtures de berges	
24 juin	rencontre agriculteurs pour encodage formulaire demande de subvention pour clôture à Bièvre- projet life papillons-Bièvre	2
1 juillet	Rencontre agriculteur de Bièvre encodage formulaire demande de subvention pour clôture à Bièvre - projet life papillons-Bièvre	1
8 juillet	Rencontre agriculteurs de Bièvre encodage formulaire demande de subvention pour clôture à Bièvre - projet life papillons-Bièvre	2

13 aout	rencontre agriculteur de Naomé (Bièvre) pour information législation et subside	3
26 août	rencontres agriculteurs de Thanville - Wancennes pour encodage formulaire demande de subvention clôture de berge + visite parcelles :	1 am - 2 pm= 3 personnes
1 septembre	rencontre agriculteur de Wancennes (Beauraing) pour subvention clôture berges	2
2 septembre	rencontre rencontre agriculteur Bièvre pour demande de subvention clôture berge/projet Bièvre-Life Papillons	3 le am - 2 le pm
2 septembre	rencontre représentant commune Bièvre pour projet Life Papillons-berges	1
4 septembre	rencontre agriculteur de Rochefort pour subvention clôture berges	2
5 septembre	informations agriculteur d'Eprave (Rochefort) sur obligation de clôturer	1
8 septembre	rencontre agriculteur de Bièvre pour demande de subvention clôture de berge-projet Life Papillons	1
21 octobre	rencontre agriculteur de Ciergnon pour dossier clôture berges	1
3 novembre	rencontre agriculteur de han-sur-Lesse pour localisation parcelles/subvention berges	1
3 novembre	rencontre agriculteur de On pour dossier subvention clôture berges	2
6 novembre	rencontre agriculteur de Gozin (Beauraing) pour dossier subvention clôture berges	1
6 novembre	rencontre agriculteur de Focant (Beauraing) pour localisation parcelles-subvention clôture	2
18 novembre	rencontre agriculteur de Buissonville pour formulaire demande de subvention clôture berge	1
18 novembre	rencontre agriculteur de Ychippe pour formulaire demande de subvention clôture berge	1
20 novembre	rencontre agriculteur Thanville pour poursuite formulaire subvention berges	1
20 novembre	rencontre agriculteur de Haversin pour subvention clôture berges + visite de terrain	2

Le tableau ci-dessous reprend le nombre d'agriculteurs rencontrés/contactés par le CR Lesse ainsi que le détail des demandes de subventions encodées par le CR Lesse avec le linéaire de cours d'eau qui serait clôturé (berge gauche ou berge droite), le nombre de bacs et pompes à museau placés.

Commune	Nombre d'agriculteurs rencontrés/contactés	Demande subvention SPW réalisé par CR Lesse		
		linéaire clôturé (m)	nombre de bacs	nombre de pompes
Beauraing	6	3847	7	24
Bièvre	7	2037	11	16
Ciney	3	593	2	2
Houyet	1	139	2	
Marche-en-Famenne	1	220	1	
Rochefort	4	10275	9	64
Tellin	2	303	2	
Wellin	2	900	2	
<b>TOTAL</b>	<b>26</b>	<b>18314</b>	<b>36</b>	<b>106</b>

La carte suivante localise les aménagements réalisés par les subventions 'Clôtures berges' demandées via le CR Lesse



**9.10 Groupe de travail « ruisseau de la Vieille Rochette- ruisseau de la Grande Buse » (Libin) : LE01R**

**Action 10Le0028 : Etudier les possibilités d'améliorer l'obstacle à poissons sur le ruisseau de la Vieille Rochette (3è cat) engendré par un voûtement sous la E411 près d'Ochamps (commune de Libin).**

**Partenaires :** DGO1, Direction des Aménagements Paysagers, DGO1- Routes Œuvre, DGO3- DCP, DGO3-DNF, Province de Lux STP cours d'eau, commune de Libin, Fédération des sociétés de pêche Lesse & Lomme, Natagora), CC Lesse.

**Objectif :** lever les obstacles à la remontée des poissons.

**En cours**

		Nb de personnes (en dehors CR Lesse)
14 novembre	Réunion avec la DGO1 et la DCP	2

### 9.11 Groupe de travail « ruisseau des Aujes » à Ciergnon LE25R

Partenaires : commune de Houyet, DNF cantonnement de Rochefort, DNF donation royale, riverains, CC Lesse.

Objectif : sauvegarder une petite zone naturelle (roselière), préserver son rôle épurateur, nettoyer le cours d'eau...

		Nb de personnes (en dehors CR Lesse)
19 février	Réunion avec le service Technique Provincial de Namur pour envisager curage partiel ruisseau de Ciergnon	1

**En cours. Roselière sauvegardée**

Un curage partiel a été effectué en aval du Ravel. La partie amont sera curée en 2015

### 9.12 Groupe de travail "eaux de baignade" LE20R- LE25R – LE26R – LE28R – LE29R

**Problématique** : toutes nos zones de baignade sont déclassées

Toutes les actions de sensibilisation des agriculteurs en amont des zones de baignade sur Dinant , Houyet, Rochefort, Tellin

**Action 10Le0053 (SPW-DGO3-DESu) Transmettre à la cellule de coordination du CR les profils des zones de baignade (5 sur le sous-bassin) mis à jour**

Partenaires : Les communes, le CER Marloie (agri-développement), les riverains, SPGE, SPW cellule Eau de baignade, le SPW.

Objectif : préserver la qualité de l'eau et les berges

		Nb de personnes (en dehors CR Lesse)
26 février	Vérification de terrain et transfert des données à la SPGE	1

**Suivi en cours**

### 9.13 Groupe de travail « place Devaux » à Saint Hubert LE30R

**Action 10Le0962 Organiser la concertation en vue de résoudre un problème récurrent d'inondation place Devaux à Saint-Hubert**

Partenaires : DGO2 (GTI – GISER), DGO3 (DNF- DaFOR), Province, Commune de Saint-Hubert, riverains

Objectif : Résoudre le problème d'inondations

**En cours, suivi régulier pour la constitution du dossier à la DAFOR** (Direction de l'Aménagement Foncier Rural)

### 9.14 Groupe de travail « Passerelle sur l'Ywoigne » à Houyet LE26R

**Action 10Le0938 Restauration de la passerelle GR577 Tour de Famenne sur l'Ywoigne près de Custinne**

Partenaires : commune de Houyet, sentiers GR

Objectif : réparation de la passerelle dans les règles de l'art, amélioration d'un parcours piétonnier dans la vallée de l'Ywoigne

**Action réalisée**

Article dans le courrier de la Lesse de septembre 2014



Figure 54 et Figure 55 : Réparation de la passerelle sur l'Ywoigne : photo Avant/Après

### 9.15 Groupe de travail « ruisseau de Nandaury » LE18R

**Action 10Le0033 Etudier les possibilités d'améliorer ou résoudre l'obstacle à poissons sur le ruisseau de Nandaury, engendré par un pont (sur la N4), entre Harsin et Waha (commune de Nassogne), s'il s'agit potentiellement d'une bonne frayère**

Partenaires : société de pêche, DGO1- routes Luxembourg, la Province du Luxembourg, la commune de Nassogne, la DCP

Objectif : résoudre l'obstacle à la circulation des poissons après avoir vérifié si c'est une bonne frayère

**En cours.**

La pêche électrique a été réalisée. Le CR Lesse doit demander les résultats. Travaux prévus au printemps 2015.

### 9.16 Groupe de travail « ruisseau du Biran » LE20R

**Action 10Le0754 : Etudier l'ensemble des problématiques de débits sur le bief du Biran, à Rochefort, afin de résoudre les problèmes de libre circulation des poissons**

**et 755 : Améliorer ou résoudre l'obstacle à poissons sur le Biran, à Rochefort, engendré par un barrage aménagé pour un étang (propriété privée)**

**Action 10Le0477: Etudier les possibilités d'améliorer ou de résoudre les problèmes de rejets dans le Biran à Aye (près du collecteur amenant à la STEP)**

**Action 13Le0056-1: Etudier les possibilités de raccordement d'une habitation à Aye en assainissement autonome mais à proximité de la station d'épuration (n°72 rue de Serinchamps) qui rejette directement dans le Biran**

**Action 13Le0056-2 : Identifier l'origine du rejet dans le Biran et imposer la mise aux normes des habitations (rue de Thys à Humain, zone d'assainissement autonome) si elles ont été construites après 2005.**

**Action 10Le0551 Veiller à résoudre les problèmes de rejets dans le Biran à Rochefort dans la rue de Ciney (N949)**

Partenaires : Société de pêche CRAPLL, gestionnaire du cours d'eau, un étudiant

Objectif : rétablir la connectivité sur le Biran

		<b>Nb de personnes (en dehors CR Lesse)</b>
3 février	Accueil de l'étudiant qui va faire son mémoire sur la levée d'obstacles à poissons sur le Biran	
24 février -19 mars- 2 - 8 avril	Relevés de terrain par l'étudiant - identification des obstacles et des zones de frayères	
7 mai	Rencontre de l'étudiant avec la société de pêche	1
14 mai	présentation des aménagements envisagés pour les trois obstacles sur le Biran par l'étudiant	4
27 juin	présentation des aménagements envisagés pour les trois obstacles sur le Biran par l'étudiant aux pêcheurs et propriétaire	2
10 octobre	réunion avec toutes les personnes concernées (+ mémorant) par l'obstacle à poissons sur le Biran situé dans une propriété privée à Rochefort (PV en <i>Annexe 23</i> )	11

**En cours**

Action 10Le0754-755: A l'issue de la réunion du 10 octobre, la première proposition a été choisie : aménagement du bief existant en rivière de contournement qui est la plus simple et la plus raisonnable.

Les propriétaires n'ont pas donné leur accord et attendent un retour de la CRAPLL sur quelques points.

La province de Namur, ne voit pas d'objection d'aménager cet ouvrage.



Figure 56 : réunion de terrain du 10 octobre 2014

### 9.17 Groupe de travail « ruisseau Saint-Hadelin » et confluent à Celles (zone karstique) LE28R

**Action 10Le0966** : Profiter des travaux d'installation du nouveau collecteur à Celles dans le ruisseau de St-Hadelin pour « renaturaliser » son lit dans la traversée du village

**Action 13Le0350**: Réaliser une étude sur le travertin sur le ruisseau de Saint-Hadelin à Celles

**Action 13Le299**: Surveiller le problème de rejet sur le ruisseau des Forges à Celles provenant de la fabrique de beurre Mathot

**Action 10Le0416**: Sensibiliser l'agriculteur à la protection d'un chanoir sur un cours d'eau près de Celles

**Action 10Le0417**: Sensibiliser l'agriculteur à la protection d'un chanoir sur un cours d'eau non classé (ORI=246732) près de Celles (juste en amont de sa confluence avec le ruisseau de Conjoux) au lieu-dit "Trou Mairia"

**Action 13Le0300-1** : Courrier au particulier qui dépose ses tontes de pelouses en masse le long du ruisseau Saint-Hadelin juste en amont de son passage sous la N94 à Celles

**Action 10Le0045** Voir avec le DNF-pêche la pertinence d'améliorer ou résoudre l'obstacle à poissons sur le ruisseau des Forges, engendré par un pont (sur la N910), près de Celles.

Partenaires : Commune de Houyet, STP Province de Namur, Inasep, Entrepreneur, CWEPPS, professeur Vincent Hallet,

Objectif : améliorer l'aspect quantitatif et qualitatif du ruisseau dans sa traversée du village

		Nb de personnes (en dehors CR Lesse)
	Suivi de l'évolution du chantier INASEP en vue de tenter d'améliorer l'aspect du lit du cours d'eau, mais contraintes techniques importantes.	

#### **En cours**

Action 10Le0966 : **réalisée**

Action 13Le0350 : **réalisée**

Action 13Le0299 : **réalisée**

Action 10Le0417: **réalisée**

Action 13Le0300-1 : **réalisée**

### 9.18 Groupe de travail obstacle poissons engendré par le passage de la Lesse sous l'autoroute E411 à Villance (Libin) LE01R

**Action 13Le0221** Etudier les possibilités d'aménager le passage de la Lesse sous la E411 entre Anloy et Villance, pour qu'il ne constitue plus un obstacle aux poissons

Partenaires : DGO1 Direction des Aménagements Paysagers, DGO1-routes Luxembourg, STP Province du Luxembourg, DGO3-DNF-DCP, Société de pêche de Villance, commune de Libin DNF Libin, l'expert Etienne Dupont

Objectif : rétablir la connectivité de la Lesse en résolvant cet obstacle majeur à la circulation des poissons.

		Nb de personnes (en dehors CR Lesse)
28 avril	Réunion de présentation de deux solutions techniques (PV en <i>Annexe 24</i> )	7

En cours

#### **9.19 Groupe de travail « centre pénitentiaire de Saint-Hubert » LE30R**

**Action 10Le0777 Résoudre ou améliorer le problème d'égout du Centre de détention qui rejette dans le ruisseau du Parc**

Partenaires : Régie des bâtiments, prison de saint-Hubert, NGE2000

Objectif : résoudre le problème du rejet direct à la source du cours d'eau

		Nb de personnes (en dehors CR Lesse)
13 janvier	rencontre avec un représentant du Centre de détention à Saint-Hubert pour le projet de plantation de saules vanniers le long d'un affluent du ruisseau du Parc	1

En cours

#### **9.20 Groupe de travail « Pont Marie-Thérèse » LE 02R**

**Action 10Le0539 Réparations au Pont Marie-Thérèse**

**Et Action 10Le0540 Interdiction de passage aux chargements lourds au Pont Marie-Thérèse**

Partenaires : communes de Libin, Paliseul, Les Monuments et Sites (DGO4)

Objectif : sauvegarde d'un patrimoine classé

		Nb de personnes (en dehors CR Lesse)
16 juillet	Réunion à Paliseul au sujet de la restauration du Pont Marie-Thérèse, état avancement du dossier.	6

En cours, suivi régulier du dossier

L'attribution du marché relatif à la réfection du Pont Marie-Thérèse a été approuvée et le dossier a été envoyé afin que le Cabinet du Ministre rédige la promesse ferme de subsides. Les travaux ne pourront commencer qu'après.

#### **9.21 Groupe de travail ruisseau d'Acremont LE 03R**

**Action 10Le921 : Améliorer ou résoudre le problème de non continuité du Ruisseau d'Acremont (plus de connexion à partir du bief)**

**Action 10Le925 : Améliorer ou résoudre l'obstacle à poissons sur le Ruisseau d'Acremont, à Sart, engendré par un seuil artificiel pour les étangs en aval**

**Action 10Le908: Faire modifier la clôture en travers du Ruisseau d'Acremont à Acremont**

**Action 10Le909: Faire modifier deux clôtures entravant légèrement le ruisseau d'Acremont à Sart près de la rue de Burtimpré**

Partenaires : communes de Bertrix, DNF, DCP, riverains

Objectif : recréer la continuité écologique du ruisseau d'Acremont

En cours

#### **9.22 Groupe de travail Biran (Beauraing) LE 22R**

**Action 10Le0276 – à 279 Veiller à la sécurisation des 4 chambres de visites permettant l'accès à la partie souterraine du Petit Biran, entourés de cultures, à Beauraing**

**Action 13Le0304: Vérifier la stabilité des aménagements de berges par les riverains le long du Biran à Wanlin, derrière la rue de la Brasserie**



**Action 13Le0300-2: Trouver une solution pour empêcher les dépôts de déchets sur le site de l'ancien camping à la confluence du Biran avec la Lesse à Wanlin**

**Action 13Le0041-2: Vérifier l'origine d'un rejet dans Le Biran, à Beauraing derrière l'école primaire et maternelle INDSC (rue de Rochefort)**

**Action 13Le0036-1: Action Identifier l'origine du rejet dans le Biran et imposer la mise aux normes de l'habitation (rue de Rochefort à Focant, zone d'assainissement autonome) si elle a été construite après 2005**

**Action 13Le0036-2: Vérifier la légalité du rejet dans le Biran, semblant provenir de l'étable de la ferme située rue de la ferme à Focant**

**Action 13Le0042 Vérifier l'origine d'un rejet, dans le ruisseau le Biran, semblant provenir d'un silo de ferme (en amont du pont de la Rue de Rochefort à Gozin)**

**Action 13Le0043: Vérifier l'origine d'un rejet, dans le ruisseau le Biran, semblant provenir d'une exploitation agricole (en amont du pont de la Rue de Rochefort, N°317, à Gozin)**

Partenaires : commune de Beauraing, DST\_PNamur, DNF-Cantonement de Beauraing-CER Marloie, INASEP

Objectif : éviter la pollution du Petit Biran par les pesticides agricoles (cultures de maïs)

**En cours**

Action 13le0042 : résolue

Action 13le0043 : résolue

### **9.23 Groupe de travail cartographie des meilleurs cours d'eau piscicoles- toutes les masses d'eau**

**Action10Le0762 Fournir une carte des ruisseaux à frayères et ruisseaux potentiels sur le sous-bassin de la Lesse**

Partenaires : fédération et sociétés de pêche, DCP

Objectif : prioriser les actions (résolutions d'obstacles aux poissons)

**En cours**

### **9.24 Groupe de travail « Ri de la Planche » LE 20R**

**Action 10Le0548. Veiller au bon fonctionnement du réseau d'égouttage du quartier du Mwé Tchinn vers la station d'épuration de Han sur Lesse et supprimer le rejet dans le ruisseau de la Planche**

**Action 10Le0564 Résoudre ou améliorer le problème d'un rejet de ferme dans le ruisseau de la Planche à Han-sur-Lesse**

Partenaires :Rochefort, DGO3/DCP, DCENN, Fédération pêcheurs Lesse et Lomme, Cwepss, DST\_PNa, INASEP

Objectif : restauration d'un bassin versant : identifier les problèmes et proposer des solutions

**En cours**

### **9.25 Groupe de travail « l'Hileau » à Houyet LE 23R**

**Action 13Le0301 : Voir les possibilités de créer une "zone à inonder" dans la prairie en rive droite de la Lesse en face du "Cul de l'Hileau"**

Partenaires : Houyet, Plan P.L.U.I.E.S, DGO3/DCENN, DNF

Objectif : lutter contre les inondations des maisons dans le bas d'Houyet

**Action 13Le0298-1: Vérifier l'origine du rejet dans l'ancien collecteur, dans l'Hileau à Houyet au niveau de l'intersection de la rue Grande et de la rue de l'Eglise, située en zone d'assainissement collectif**

Partenaires: Houyet, INASEP

objectif: assainissement

		<b>Nb de personnes (en dehors CR Lesse)</b>
5 février	réunion avec le représentant du Comité Royal de l'Amicale des Pêcheurs de la Lomme et de la Lesse et d'un agent de la donation royale pour envisager un projet sur l'Hileau	2
19 mai	Réunion en vue de résoudre les rejets (PV en Annexe 25)	7

17 juillet	réunion sur le terrain avec des représentants de la Donation Royale et de la Pépinière de Marche-les-Dames pour voir les possibilités de placer des plantes épuratrices le long de l'Hileau (ME24) en aval de Wiesme et en amont de Houyet	4
------------	--	---

En cours

Action 13Le0298-1 : résolue

#### 9.26 Groupe de travail "Continuité écologique de la Basse Lesse": LE 29R- LE 25R

Action 10Le0943: projet FEP pour étudier une solution de passe à poissons au barrage Villatoile

Action 10Le0944 : projet FEP pour étudier une solution de passe à poissons au barrage de Walzin

Action 10Le0945: projet FEP pour étudier une solution de passe à poissons au barrage de la marbrerie de Hour

Action 10Le0946: projet FEP pour étudier une solution de passe à poissons au barrage de Villers sur Lesse

Partenaires: DCENN

Objectif: continuité écologique des cours d'eau, libre circulation des poissons

		Nb pers prés (en dehors CR Lesse)
25 février	réunion à Jambes (Namur) pour présentation du rapport préliminaire du FEP-Villatoile-Walzin par le bureau d'étude	10
12 juin	réunion à Jambes (Namur) pour présentation de fin rapport préliminaire du FEP-Villatoile-Walzin par le bureau d'étude	11

En cours

#### 9.27 Groupe de travail "lavoir de Séchery (Libin)" LE02R:

Action 10Le0462 : Entretien et mise en valeur des lavoirs abreuvoirs et fontaines sur la commune (comme le lavoir à Séchery )

Partenaires: CHTL, DGO4, commune de Libin

Objectif: sauvegarde patrimoine lié à l'eau

		Nb pers prés (en dehors CR Lesse)
3 -mars	préparation d'un dossier pour la subvention Petit Patrimoine Populaire Wallon	1
17 mars	idem	1
28 mars	idem	1
28 mai	Finalisation du dossier	1
19 juin	idem	1

En cours

La DGO4 n'a eu aucune remarque à faire sur le dossier, la décision appartient maintenant à la Commission d'Avis qui se réunira en 2015.

#### 9.28 Groupe de Travail : Godelet à Hour (Houyet) LE025R

13Le0330: Etude piscicole du ruisseau Godelet: analyse de la population locale de truites et étude sur les possibilités de lever l'obstacle à poissons engendré par un passage sous la route communale Houyet-Hour

Partenaires: CRAPLL, Donation Royale, DCP, Houyet

Objectif: potentialités piscicole

		Nb pers prés (en dehors CR Lesse)
17 septembre	participation à une pêche électrique sur le Rau du Godelet à Our	6

En cours

### 9.29 Groupe de travail "Le Jevron " à On LE18R

**13le0044-1: Etudier les possibilités d'assainir le dépôt d'immondices traversé par le ruisseau de Jevron (problème sanitaire, présence de rats) situé Allée des Moineaux à On**

**10le0659-660-661-662-663 : Vérifier la légalité des prises d'eau détournant tout le ruisseau de Jevron pour alimenter des étangs – obstacle à poissons (commune de Marche-en-Famenne)**

**13Le0001-330 : Faire clôturer le cours d'eau (Le rau de Jevron à On, commune de Marche-en-Famenne) pour empêcher l'accès du bétail**

Partenaires: Marche-en-Famenne, DST-Plux, Cantonnement de Marche-en-Famenne

Objectif: assainir le site - clôturer le cours d'eau

		<b>Nb de personnes (en dehors CR Lesse)</b>
18 septembre	inventaire de terrain la commune de Marche-en-Famenne (Jevron ME18R) + rencontre avec agriculteurs	2
13 octobre	réunion de terrain le long du ruisseau de Jevron (ME18) avec stagiaire et personnel communal	3
20 octobre :	rencontre par le stagiaire de l'éleveur dans le cadre de son mémoire : fourniture de documents MAE et subventions	1
21 -22 octobre :	prélèvements d'eau par le stagiaire pour analyse dans le cadre de son mémoire et analyse le 22 octobre	
29 octobre	recueil de témoignages des habitants concernés par le cours d'eau relatif à son mémoire	
3 novembre	rencontre agriculteur de On pour dossier subvention clôture berges	2
6 novembre	IBGN par le stagiaire sur le cours d'eau relatif à son mémoire : capture et détermination	
12 novembre	rencontre par le stagiaire d'un professeur dans le cadre de son mémoire : discussion sur la problématique de la décharge Maladrie	1

**en cours** : fait l'objet d'un sujet de mémoire qui sera rendu en juin 2015

### 9.30 Groupe de travail "Sensibilisation - communication-formation"

Partenaires : tous les CR

Objectifs : partager les idées les outils existants, réfléchir aux futurs outils de sensibilisation et communication, partager les connaissances et travailler en commun

En plus des réunions entre les coordinateurs (9 septembre et 12 décembre), réunion lors de besoins de nouveaux outils ou partages d'informations

		<b>Nb pers prés (en dehors CR Lesse)</b>
19 février	Réunion avec le CR haute-Meuse pour coordonner les contacts avec les communes 'communes'	1
10avril	Réunion avec la Parc Haute sùre pour apprendre à faire des relevés de mesures d'obstacles à poissons	1
29 avril	réunion à Hamois pour formation IBGN par le contrat rivière haute meuse	7
7 juillet	réunion avec d'autres CR sur création d'un cahier des charges pour réalisation d'une maquette de bassin versant	5
7 octobre	Réunion avec les autres CR	5
27 novembre	participation à la table ronde inter-CR « communication » en vue d'échanger des bons plans et d'organiser les prochaines Journées Wallonnes de l'Eau	15

### **9.31 Groupe de travail "Etang d'Ochamps" (Libin) LE01R**

**Action 13Le0406 : Trouver des solutions pour "assainir" l'étang communal d'Ochamps, route de Nargaufay, envahi par des plantes aquatiques invasives (l'Elodée de Nuttall)**

Partenaires: DEMNA, commune de Libin

Objectif: assainir l'étang et éviter la propagation de l'Elodée de Nuttall

		<b>Nb pers prés (en dehors CR Lesse)</b>
15 décembre	Réunion sur site avec la commune, le DNF, un entrepreneur d'Interbloc, la société de pêche (PV en <i>Annexe 26</i> )	6

#### **En cours**

Le CCLesse a déjà pris plusieurs contacts dont certains avec la cellule invasive de la région wallonne pour donner un avis technique à la commune de Libin.

### **9.32 Groupe de travail 'Patrimoine lié à l'eau à Saint-Hubert' LE30R**

**13le0197 : "Mise en valeur de l'ancien pont vicinal enjambant le ruisseau du Petit Vivier à Vesqueville**

**13Le0297 : Mise en valeur et réparation de l'ancien vicinal enjambant le Leupont à Vesqueville**

**13Le0207 : valorisation du pont de pierre près du Moulin d'en Bas à Sait-Hubert. Si des travaux sont envisagés, veiller à le restaurer comme à l'origine.**

		<b>Nb de personnes (en dehors CR Lesse)</b>
28 octobre	réunion de terrain concernant le patrimoine lié à l'eau sur la commune de Saint-Hubert	3

**10. Le nombre et les dates des entrevues avec les collèges communaux et provincial(aux), des réunions du Bureau, des groupes de travail, des réunions du comité de rivière, réunions avec représentants SPW, réunions avec autres partenaires, réunions de concertation, colloque, formation....**

La cellule de coordination, pour les communes qui se trouvent sur plusieurs bassins hydrographiques, a veillé à travailler en synergie avec les cellules de coordination des autres contrats de rivière concernés par le même territoire. Cela permet de présenter une cohérence aux autorités communales pour tout ce qui concerne la gestion de l'eau sur leur territoire : actions de sensibilisation, actions de prévention dans les démarches urbanistiques, protection des eaux souterraines...

Réunions	Dates	Nb de personnes (en dehors CR Lesse)
<b>Rencontres avec les représentants des communes</b>	13 janvier: représentants de Saint-Hubert pour suivi des actions	3
	14 janvier : vérification de points d'inventaires avec deux représentants de la commune de Beauraing	2
	14 janvier : rencontre avec une représentante du PCDN de Tellin - projet zone humide pour le suivi de la mare	1
	15 janvier : participation au PCDN de Tellin	10
	23 janvier : représentant de Dinant pour suivi des actions	1
	28 janvier : rencontre de la directrice générale de Dinant pour signature deuxième programme d'actions	
	31 janvier: représentants de Libin pour suivi des actions	4
	3 février : représentants de Nassogne pour suivi des s actions	2
	5 février: représentants de Beauraing pour suivi des actions et présenter nouveau programme d'actions	2
	7 février: représentants de Paliseul pour évaluer l'état d'avancement des actions et présenter nouveau programme d'actions	3
	11 février: représentants de Wellin pour suivi des actions et présenter nouveau programme d'actions	2
	17 février: représentants de Rochefort pour suivi des actions et présenter nouveau programme d'actions	4
	17 février: représentants de Bièvre pour suivi des actions et présenter nouveau programme d'actions	2
	17 février: représentants de Houyet pour suivi des actions et présenter nouveau programme d'actions	3
	17 février : réunion avec le Collège de Bièvre et le DNF Cantonnement de Bièvre pour le projet 'Clôture de berges sur la commune avec les indemnités du LIFE Papillons	7
	20 février : rencontre de la directrice générale de Houyet pour signature deuxième programme d'actions	1
	25 février: représentants de Libramont-Chevigny pour pour suivi des actions et présenter nouveau programme d'actions	2
	5 mars: représentants de Ciney pour suivi des actions et présenter nouveau programme d'actions	2
	19 mars: préparation OCRP Tellin	7
25 mars: Rencontre et visite de terrain avec représentants de la commune de Marche-en-Famenne pour le nouveau programme d'actions	2	

	8 mai: représentant de Daverdisse pour suivi des actions	1
	18 aout : représentants de Daverdisse pour suivi des actions	2
	21 aout : représentants de Nassogne pour suivi des actions	2
	25 aout : représentant de Bertrix pour suivi des actions	1
	25 aout : représentants de St-Hubert pour suivi des actions	3
	26 aout : représentant de Paliseul pour suivi des actions	1
	26 aout : représentant de Tenneville pour suivi des actions	1
	26 aout : représentant de Rendeux pour suivi des actions	1
	26 aout : représentants de Marche-en-Famenne pour suivi des actions	2
	26 aout : représentants de Libramont-Chevigny pour suivi des actions	2
	28 aout : représentants de Tellin pour suivi des actions	2
	4 septembre : représentants de Ciney pour suivi des actions	2
	4 septembre : représentants de Rochefort pour suivi des actions	2
	5 septembre : représentants de Wellin pour suivi des actions	2
	10 septembre : représentants de Beauraing pour suivi des actions	3
	15 septembre : présentation au Collège de Bièvre du projet Clôtures berges-Life Papillons avec le CR Semois-Chiers	6
	16 septembre : représentant de Houyet pour suivi actions	3
	19 septembre : représentants de Libin pour suivi des actions	2
	29 septembre : rencontre avec la représentante de l'AIVE pour suivi des actions	1
	30 octobre ; réunion CLDR Houyet : groupe de travail biodiversité	8
<b>Rencontres avec les représentants des provinces</b>	15 janvier: tour des travaux à réaliser sur les cours d'eau de 2 <sup>e</sup> catégorie dans le cadre du bail d'entretien de la Province du Luxembourg :2 personnes présentes	2
	19 février : réunion avec le STP Namur pour une action sur le Rau des Aujes	1
	11 septembre: rencontre avec le représentant des STP cours d'eau -Province de Luxembourg	1
	25 septembre : rencontre avec le représentant des STP cours d'eau -Province de Namur	1
<b>Groupes de travail</b>	Voir ci-dessus le <b>9. groupes de travail</b>	
<b>Conseil d'administration</b>	28 février (PV en <i>Annexe 27</i> )	14 présents ou représentés
	12 septembre (PV en <i>Annexe 28</i> )	14 présents ou représentés
<b>Assemblée Générale/ Comité de rivière</b>	25 mars (PV en <i>Annexe 29</i> )	47 présents ou représentés
	8 octobre (PV en <i>Annexe 30</i> )	51 présents ou représentés
<b>Rencontres avec les représentants du SPW</b>	21 février : réunion des CR	21
	6 mars : réunion avec le chef de cantonnement de Libin pour évaluer l'état d'avancement des actions	1
	3 avril : réunion avec le chef de cantonnement de Libin pour	2

	évaluer l'état d'avancement des actions	
	24 juillet : rencontre avec le chef de cantonnement de Nassogne pour suivi des actions	1
	12 juin : réunion des CR à Jambes	15
	21 août : réunion avec le chargé de mission "Contrats de rivière" à la DGO3 (Eaux de Surface) pour faire le point	1
	8 septembre: rencontre avec le représentant de la DGO1- routes Namur pour faire le point de l'état d'avancement des actions.	1
	9 septembre : réunion des coordinateurs au Contrat de rivière Haine à Harchies	42
	16 septembre : rencontre DNF de Bièvre pour faire le point de l'état d'avancement des actions + discussion projet Berges-Life Papillons	2
	30 septembre : rencontre avec le représentant du DNF-cantonement de Bouillon pour faire le point de l'état d'avancement des actions	1
	14 octobre:rencontre avec la chef du DNF-cantonement de St-Hubert pour faire le point de l'état d'avancement des actions	1
	14 novembre: rencontre avec le représentant de la DGO1-routes Luxembourg, et le représentant du DNF-service pêche pour faire le point de l'état d'avancement des actions.	2
	12 décembre : réunion des coordinateurs à Jambes	18
<b>Partenaires</b>	3 mars : rencontre avec la représentante de l'AIVE pour faire le point de l'état d'avancement des actions	1
	11 mars : rencontre représentant de l'ADN pour bilan actions	1
	15 avril : rencontre représentant du domaine des grottes de Han pour suivi actions	1
	18 avril : rencontre des représentants de l'Europsace Center	1
	18 septembre : rencontre en vue de la préparation de la journée "Place aux Jeunes" à Opont (commune de Paliseul) avec la personne en charge de la journée	2
	16 juin : réunion des CR de la Province de Luxembourg	5
	24 juin : rencontre responsable du Domaine de Chevetogne	3
	4 août : rencontre au Château de Lavaux-Ste-Anne pour action de sensibilisation	1
	29 septembre: rencontre avec la représentante de l'AIVE pour faire le point de l'état d'avancement des actions	1
	1 octobre : rencontre représentant de la société de pêche Entente Waha pour suivi des actions	3
	13 novembre: rencontre avec le représentant de l'INASEP pour faire le point de l'état d'avancement des actions	1
<b>Réunion de concertation/terrain</b>	11 avril : réunion de terrain suite à demande d'aménagement de berges le long du ruisseau du Naredai à Saint-Hubert	6
	5 septembre : rencontre agriculteur pour problèmes de chablis sur La Lomme à Eprave et Ry d'Ave à Ave-et-Auffe-	1
	3 octobre : réunion de terrain sur la Lesse sur présence de chablis	3
	13 octobre: réunion de terrain sur l'Almache à Gembes (Daverdisse)	4
<b>Réunion autres</b>	21 mai : participation à la réunion du comité d'accompagnement du CET de Tenneville (ME16)	18
	12 novembre : participation à la réunion du comité d'accompagnement du CET de Tenneville (ME16)	18

	10 décembre : participation à la réunion en vue de la création d'un GAL Lesse-Semois à Paliseul	50
<b>Colloques</b>	23 mai: colloque "Etat de conservation des habitats et espèces N2000 à Wépion" : 200 personnes présentes	s.o.
	5 novembre : participation à un colloque sur la gestion des eaux pluviales et la lutte contre l'imperméabilisation des surfaces au Palais des Congrès à Namur, organisé par la DGO3 ( <i>Annexe 31</i> )	s.o.
	13 novembre : participation à un colloque à Namur "La gestion de la Biodiversité, 25ans après" ( <i>Annexe 32</i> )	s.o.
	26 novembre : participation au séminaire Walphy au moulin de Beez ( <i>Annexe 33</i> )	s.o.
	5 décembre: participation à la Journée d'étude organisée à Cérroux- Mousty par Phyteauwal, la cellule GISER, et le centre wallon de recherches agronomiques « Protection de l'eau vis-à-vis des produits phytopharmaceutiques : comment limiter les pollutions diffuses	s.o.
<b>Formations</b>	Formation de base "conseiller en prévention" à LLN par S Dessy, coordinatrice adjointe: 9 et 22 octobre, 5, ,12, 26 novembre, 10 décembre ( <i>Annexe 34</i> )	s.o.



- 11. La synthèse des points positifs et négatifs observés dans le courant de l'année écoulée, concernant tant la mise en œuvre des projets que la méthodologie générale développée, tels le taux de participation et les difficultés de mise en œuvre de certains projets ; ET**
- 12. la formulation de solutions préconisées par le comité de rivière pour améliorer les résultats du contrat de rivière (propositions de remédiation pour les années futures).**
- 

**Points positifs :**

- **Toutes les communes du sous-bassin** ayant au minimum 2 km<sup>2</sup> dans le sous-bassin adhérent au Contrat de rivière, ce qui crée entre elles une solidarité et un engagement mutuel à poursuivre les actions. Il n'y a géographiquement aucun « trou ».
- **La province du Luxembourg** a désigné un attaché par sous-bassin, ce qui facilite la collaboration et la rend très efficace.
- **Un changement des mentalités apparaît** chez tous les partenaires, la rivière n'est plus considérée comme un moyen d'évacuer tout et n'importe quoi, le maintien des espèces et des milieux naturels est devenu une priorité.
- En six années d'échanges et de rencontres, se sont créés de **multiples liens formels et informels** entre les différents acteurs impliqués dans l'amélioration des ressources en eau du sous-bassin, prêts à partager leurs connaissances et leurs compétences.
- **Le contrat de rivière est bien accueilli comme outil de gestion intégrée** : lorsque le contrat de rivière invite des partenaires à se rencontrer, cette invitation est en général acceptée avec satisfaction et même avec un certain soulagement.

Chacun comprend l'intérêt de la concertation dans une matière comme la gestion de l'eau. D'autant plus que cette gestion intégrée aujourd'hui est imposée par la Directive-cadre européenne et par le Code l'eau. L'intérêt est bien sûr environnemental mais également économique : une mesure décidée de commun accord est moins coûteuse et plus efficace que des mesures sectorisées.

- **Le projet « Life Lomme »** a permis de réaliser certaines actions pour restaurer des habitats naturels, tourbeux et très humides dans la vallée de la Lomme et zones adjacentes et y rétablir une biodiversité spécifique. (voir ci-dessus 9. Thématiques des groupes de travail et état d'avancement des travaux, groupe de travail 9.5)
  - Du 1<sup>er</sup> janvier 2010 au 31 décembre 2014.
  - Trois temps-pleins engagés par le CR Lesse : Sara Cristofoli, coordinatrice, Hubert Baltus et Pierre Clerx, assistants techniques.
  - Lieu de travail : dans les locaux du DNF à Libin
  - Le Contrat de rivière et la DGO3, (DEMNA et le DNF) sont bénéficiaires associés du projet.
  - Une convention de partenariat est signée entre les trois parties, qui prévoit plusieurs niveaux de suivi du projet :
    - le Bureau : DEMNA- DNF - Crlesse : réunions suivant les besoins.
    - le Comité d'accompagnement ou Bureau élargi : au moins une fois par semestre (en même temps que le comité de pilotage) = les mêmes plus le fonctionnaire désigné par la Région wallonne.
    - le Comité de pilotage : au moins une réunion par semestre= les mêmes plus représentants du cabinet du Ministre ayant la conservation de la nature dans ses attributions, du DNF-Dir. De Neufchâteau, des propriétaires publics, des propriétaires privés, de la commission de gestion des réserves naturelles domaniales, d'un conseil cynégétique, d'une d'association de conservation de la nature, des communes intéressées d'y participer.
  - Participation financière du CR Lesse : 29.000 € pour 5 ans (sur un budget total de 2.569.050 €)
    - 24.000 € en prestations.
    - 5.000 € restants à charge des communes et province concernées au prorata des investissements sur leur territoire.

- **Notre projet introduit au Fond Européen pour la pêche** rentré le 15 septembre 2011 a été accepté. Objectif : réaliser des études en vue de lever des obstacles au passage des poissons et de restaurer des frayères. Il est également possible que les travaux soient réalisés par la DCENN en 2015 car il reste du budget. (voir ci-dessus 9. Les thématiques des groupes de travail et l'état d'avancement des travaux, groupe de travail 8.8 FEP).
- **Le projet FEP introduit par le SPW DCENN** va permettre de lever des obstacles sur la basse Lesse
- **Le projet Leader + GAL «Racines et ressources en Pays de Lesse, Lomme et Semois » (2010-2014) terminé en juin.** Il concerne 3 communes du sous-bassin de la Lesse : Libin, Tellin, Saint-Hubert et 1 commune du sous-bassin de la Semois : Herbeumont et 1 sur les 2 sous-bassins : Bertrix.  
Il avait pour objectif essentiellement de réaliser des actions de sensibilisation et des études en vue de valoriser et protéger les ressources naturelles du territoire considéré, notamment la ressource Eau :  
Les cellules de coordination ont pu participer à l'élaboration de la fiche-projet lié à la ressource « Eau » et à sa mise en œuvre (engagement d'un ½ temps par le GAL)  
Contenu de la fiche 'S-Eau-S\*' :
  - module de d'information-sensibilisation concernant la gestion de l'eau à destination des 5 communes partenaires
  - module d'information-sensibilisation sous forme d'un « circuit de l'eau » pour les écoles et le grand public : 3 circuits piétonniers sont créés par commune partenaire
  - une étude prospective : Faisabilité de la re-plantation de saules vanniers le long des cours d'eau – dans les lagunages, en lien avec un artisanat de vannerie.
  - création d'une malle pédagogique reprenant des expériences pratiques liées à l'eau
- **Le sous-bassin de la Lesse a été choisi par la DCENN comme sous-bassin test pour la mise en place des P.A.R.I.S.** (Programme d'Actions sur les Rivières par une approche Intégrée et Sectorisée). A suivre...
- **La participation de stagiaires** est l'occasion d'un échange dont chaque partie sort gagnante : une aide pour nous dans l'avancement du travail, et une aide pour eux dans leur apprentissage et leur travail de fin d'étude, Le premier semestre a été un record quant au nombre de stagiaires !
  - Une étudiante de dernière année de Biologie à l'UNamur, stage de 4 mois depuis le 10.2 au 13.6, qui s'est penchée sur une problématique particulière « Analyse comparative de la faune des litières de parcelles agricoles destinés à la plantation de sapins de Noël : mise au point d'un protocole d'étude et premières applications sur le terrain »
  - Un mémorant en dernière année bioingénieur à Gembloux, depuis février. Mémoire sur la levée des obstacles à poissons sur le Biran à Rochefort
  - Un étudiant en 1er master bioingénieur à Gembloux, stage de 3 semaines à partir du 17.3 jusqu'au 12.4. Rapport sur une problématique de la libre circulation du poisson
  - Un étudiant en " éducation et communication pour l'Environnement (ECOCOM)" au CERES de l'Ulg, stage de 6 semaines du 5.5 au 13.6. Outils de sensibilisation "tous publics"
  - 2 stagiaires éco-conseillers sont venus 2 jours pour refaire l'inventaire des cours d'eau sur le domaine de Chevetogne
  - un stagiaire mémorant en dernière année de baccalauréat de la Haute Ecole Provinciale de Hainaut - Condorce, stage de 4 mois du 15.9 au 19.12 et dont le mémoire à pour sujet : Etude du bassin versant du ruisseau de Jevron (aspects qualitatifs et quantitatifs)- identification des problèmes et proposition de solutions
- **La base de données Access** réalisée par Julie Choutt permet une classification nettement plus aisée des points d'inventaires, des actions et des liens entre les deux.
- L'utilisation de la **tablette** ainsi que de l'application '**FULCRUM**' créée spécialement pour l'inventaire des CR. Ces outils permettent de gagner du temps aussi bien en préparation de terrain, sur le terrain, qu'après. (voir point 5. La mise en place et l'état d'avancement de l'inventaire de terrain, de l'encodage et de la cartographie).

**Points négatifs et solutions préconisées :**

Points négatifs	Propositions de solutions
<p><b>Il y a des discordances entre la classification et les termes utilisés dans la fiche inventaire d'une part, et ceux utilisés dans le programme de mesures wallon (Directive-Cadre Eau) d'autre part.</b>                      par exemple, le terme « érosion » a une signification différente sur la fiche inventaire et dans les thématiques du programme de mesures wallon pour la mise en œuvre de la Directive-Cadre-Eau.</p>	<p><b>Réunir une commission regroupant les représentants de l'administration, les représentants des contrats de rivière et des autres plan de gestion (PASH, plan P.L.U.I.E.S, PARIS, plan de gestion piscicole, ...) pour trouver un « lexique » commun à tous.</b>  <b>Et adapter la fiche inventaire dans ce sens.</b>                      Une réunion a eu lieu dans cette perspective entre l'administration et des représentants de deux cellules de coordination de Contrats de rivière, pas eu de suivi</p>
<p><b>Les trois ans pour réaliser les actions sont en réalité deux ans,</b> dans la mesure où le programme d'action doit déjà être rentré à l'administration le 22 août de la 3<sup>e</sup> année pour prendre cours seulement le 22 décembre.</p>	<p>Proposer de reculer la date butoir du 22 août en octobre ou novembre. Mais il s'agit d'une modification d'AGW, donc d'une procédure très lourde.</p>
<p><b>L'inventaire devrait être recoupé avec les inventaires déjà existants.</b> Les données de ces inventaires ne sont pas toujours connues. Ne pas refaire ce qui a déjà été fait.</p>	<p>Réalisation d'un « atlas » par commune et par masse d'eau, reprenant les couches cartographiques des inventaires déjà réalisés par différentes instances ainsi que notre inventaire de terrain. Ces atlas sont consultables sur le site internet du CR Lesse.                      Notre inventaire de terrain est mis à la disposition de tous les partenaires intéressés.</p>
<p><b>En zone d'assainissement collectif, lorsqu'une STEP est construite, les égouts restent souvent unitaires pour les eaux usées et les eaux de pluie</b> ce qui pose de gros problèmes pour le fonctionnement optimal des STEP existantes</p>	<p>Encourager les égouts séparatifs, les systèmes de récupération d'eau de pluie, par infiltration, fossés, réservoirs... etc</p>
<p><b>En zone d'assainissement collectif, de nombreux villages ne sont pas encore épurés</b> et la construction de la plupart des STEP de moins de 2000 EH prévues au PASH ne sont pas encore inscrites dans le planning de la SPGE.</p>	<p>Voir où un lagunage se fait déjà naturellement et étudier les possibilités de le rendre plus performant.</p>
<p><b>En zone d'assainissement individuel, l'installation de systèmes d'épuration individuelle n'est pas encore obligatoire pour les bâtiments anciens</b></p>	<p>Proposer de fixer une date butoir pour la mise aux normes.                      En attendant, mener des actions de sensibilisation, encourager le cas échéant des systèmes extensifs individuels ou groupés</p>
<p><b>Toutes nos zones de baignade en rivière</b> sont déclassées depuis plusieurs années. Il est urgent de trouver des solutions pour éviter le déclassé définitif (hors rivière, la zone de baignade du complexe sportif de Libramont-Chevigny n'est pas déclassée). Les zones amont des zones de baignade sont en principe maintenant toutes épurées (STEP de Belvaux, d'Hulsonniaux et d'Houyet), mais l'amélioration ne semble pas suffisante.</p>	<p>Création d'un groupe de travail: Echange des données reprises dans les « profils » des zones de baignade réalisées par la DGARNE pour tenter d'identifier l'origine des pollutions.                      D'autre part, partenariat avec le CER et la DGARNE pour réaliser la clôture des cours d'eau en amont des zones de baignade .                      Enfin, partenariat avec la SPGE pour identifier les causes précises des pollutions afin d'y remédier.</p>

Des analyses de qualité de l'eau devraient parfois être réalisées pour compléter l'inventaire de terrain. Mais elles sont coûteuses et aucun budget n'est alloué aux contrats de rivière pour ce type d'investigation.	Achat d'une valisette d'analyse chimique pour effectuer des analyses « basiques », notamment dans le cadre d'animations.
<b>Difficulté d'inventorier des eaux souterraines</b>	Action proposée par la Direction des Eaux souterraines : « Transmettre à la cellule de coordination du CR et pour diffusion aux partenaires du CR, les résultats des analyses du réseau de mesures ainsi qu'une brève interprétation ».
<b>Le coût des actions</b> est très difficile à chiffrer et souvent ne figure pas dans le programme d'actions.	Tenter d'arriver à budgétiser les actions, voir expérience des autres contrats de rivière
Au cours de la mise en œuvre du programme d'actions, il s'avère que <b>certaines actions doivent être rajoutées, d'autres actions doivent être retirées</b> (ne sont plus considérées comme prioritaires)	Le protocole d'accord prévoit que le programme d'actions n'est pas 'fermé' mais qu'il est toujours évolutif : L'évaluation tous les 6 mois avec chaque partenaire permet cette mise au point. Les modifications sont présentées et approuvées à chaque comité de rivière.
Le premier inventaire a relevé comme points noirs <b>une série d'embâcles naturels</b> en les localisant de manière précise, chaque embâcle identifié faisant l'objet d'une action. Mais ces embâcles se déplacent au gré des crues.	Le prochain programme d'actions reprendra des actions plus globales concernant l'entretien des cours d'eau.
<b>Les actions concernant la levée d' « obstacles à la circulation des poissons »</b> , lorsqu'ils ne constituent pas en même temps une entrave à l'écoulement de l'eau, n'ont pas de maître d'œuvre « désigné » et ne peuvent que rarement faire l'objet d'une action.	Les gestionnaires des cours d'eau participent de plus en plus à la levée de ce type d'obstacle, de même que les sociétés de pêche concernées. Le Fond Européen pour la Pêche permet d'introduire des projets pour la levée d'obstacles. Le projet introduit par le CR Lesse pour des études a été accepté.
<b>La Direction générale opérationnelle Aménagement du Territoire, Logement, Patrimoine et Energie</b> , ne fait pas partie du comité de rivière (alors que sa participation est prévue par l'AGW du 13 novembre 2008, art R45§2). Son rôle dans l'amélioration de la gestion de l'eau est pourtant très important.	Tenter d'obtenir leur participation en tant que partenaire, (Il n'y a pas de problème pour leur participation ponctuelle).
<b>Le « réflexe Contrat de rivière » n'est pas encore vraiment acquis</b> par certaines administrations qui ont souvent tendance à travailler chacune de leur côté.	Il est important d'avoir un contact régulier avec chacun des partenaires, chacune des administrations.
<b>Le G.T.I (plan P.L.U.I.E.S)</b> ne communique pas les informations liées au sous-bassin	Leur suggérer une action dans ce sens. Le GTI a proposé de transmettre les informations via les réunions des coordinateurs au SPW....
<b>Certains partenaires</b> attendent de la cellule de coordination qu'elle prenne position officiellement sur l'un ou l'autre problème.	La cellule de coordination doit souvent rappeler également qu'elle n'est pas un organe de pression mais un lieu de discussion et de médiation. Seul le Comité de rivière peut prendre une décision au nom du contrat de rivière.

<p><b>Les réunions des groupes de travail thématiques</b> qui ont eu lieu pendant les trois premières années se sont essouffées</p>	<p>Depuis 2011, les groupes de travail se sont plutôt constitués autour d'un bassin versant, d'un cours d'eau ou d'une section de cours d'eau, ou d'une problématique spécifique. Ces groupes de travail participent ainsi très concrètement à la mise en œuvre du programme d'actions. Sont également proposées des réunions « bilatérales » avec le partenaire concerné par un problème : commune, administration.</p>
<p>Participation trop rare des <b>agriculteurs</b>, mais les horaires des réunions ne conviennent pas toujours</p>	<ol style="list-style-type: none"> <li>1. Des intermédiaires entre le contrat de rivière et les agriculteurs participent efficacement et relaient l'information :le CER, secteur agri-développement, les conseillers MAE, et la structure d'encadrement Nitrawal (la représentante d'Aquawal), les Comices agricoles.</li> <li>2. Le projet de trois GAL sur la « protection des berges » a réalisé des fiches techniques très bien faites destinées aux agriculteurs et nous permettent de les utiliser.</li> <li>3. Il a été possible de « profiter » de l'envoi par les communes d'un courrier concernant le ramassage des bâches en plastique pour y joindre un feuillet de sensibilisation sur différents problèmes.</li> <li>4. Suite à la nouvelle législation sur les clôtures, une formation a été organisée et suivie pour aider les agriculteurs à réaliser la demande de subvention.</li> </ol>
<p>La mise en place d'un <b>plan de gestion piscicole</b> pour le sous-bassin est toujours bloquée</p>	<p>S'informer de l'état d'avancement</p>
<p><b>Les plantes invasives</b> se multiplient et remontent vers les têtes de bassin, sauf la Berce du Caucase qui est en recul suite à la campagne d'éradication menée par toutes les instances concernées.</p>	<p>Agir par vallée ou par masse d'eau, une collaboration est déjà en place avec le DNF, essayer d'obtenir la collaboration des services travaux :</p> <ul style="list-style-type: none"> <li>-participation de bénévoles (journées entreprises)</li> <li>- diffusion de l'info aux pêcheurs, camps de jeunes, riverains...</li> </ul>

### 13. Une liste des études menées, reprenant au minimum leur intitulé, leur auteur, les objectifs poursuivis et les résultats obtenus.

- **Edition de l'Atlas du Karst- Basse Lesse - (conférence de presse le 20 juin à Celles:** (voir ci-dessus groupe de travail "sensibilisation des communes à l'aménagement du territoire"). Cet atlas a reçu en août 2014 l'*EuroSpeleo Protection Label* attribué par La Commission Européenne des Cavités de la Fédération Spéléologique Européenne. Le jury du concours a en effet été sensible à la qualité de cet inventaire, conçu comme un outil d'aide à la gestion des régions karstiques.
- **2<sup>e</sup> atlas en cours d'élaboration - Calestienne (parution en 2015)**  
Auteur des ouvrages: la CWPSS  
Participation au comité d'accompagnement et à la rédaction d'un article pour la monographie




Figure 57 : couverture de l'Atlas 'Basse Lesse'

Convention DESo + CWPSS + CRLesse

Comité d'accompagnement :

- CRLesse
- DESo (2 personnes)
- Direction Sensibilisation à l'environnement (1 personne)
- Direction de l'Etat environnemental (1 personne)
- Direction des risques industriels (1 personne)
- CWPSS (2 personnes)

Objectif: sensibiliser les partenaires publics et privés à la protection de ce milieu extrêmement fragile et vulnérable, notamment dans l'aménagement du territoire..

- **dans le cadre d'un projet Fond Européen pour la Pêche porté par le Contrat de rivière: Etude en vue du rétablissement de la libre circulation des poissons sur des cours d'eau du sous-bassin hydrographique de la Lesse**

Auteur de l'étude suite à appel d'offre: Association momentanée Profish- Amaldius

levée de 3 obstacles sur le cours d'eau « La Vieille Eglise» (3<sup>ème</sup> catégorie et non-classé, commune de Gedinne et de Bièvre) **LE04R**, levée d'obstacles sur le "ruisseau de Carlsbourg (37 catégorie) et l'Our (2<sup>ème</sup> catégorie), commune de Paliseul).**LE03R**

La première version du projet portait sur la levée d'obstacle et réhabilitation de frayères sur le cours d'eau« Le Merny », mais a du être amendé en raison de la difficulté et du coût de la résolution de ces obstacles.

Objectif: fournir un projet complet en vue de réaliser les travaux nécessaires pour assurer la montaison et la dévalaison, toute l'année, pour les espèces piscicoles normalement présentes dans le cours d'eau, sans sélectivité, et la restauration de frayères.

**Réalisé : voir point 9.8**

- **dans le cadre d'un projet Fond Européen pour la Pêche porté par le SPW-DGO3-DCENN: Etude de passes à poissons sur les barrages de Pont-à-Lesse et Walzin**

Auteur de l'étude : Association momentanée Profish- Amaldius

Objectif: fournir un projet complet en vue de réaliser les travaux nécessaires pour assurer la montaison et la dévalaison, toute l'année, pour les espèces piscicoles normalement présentes dans le cours d'eau, sans sélectivité

**en cours**

- **dans le cadre d'un projet FNRS, une étude sur « la dynamique hydrologique de l'épikarst » projet KARAG, (Karst Aquifer Research by Geophysics)**

Auteurs: menée par l'UMons, l'ORB et l'UNamur (4 ans) Le site retenu est celui de la grotte de Lorette (Rochefort). Dans le cadre de ce projet le système karstique de la Lomme sera étudié en détail. Deux doctorats seront réalisés.

Objectif de ces études, présenté par le professeur Vincent Hallet à l'Assemblée Générale du Contrat de rivière: améliorer la connaissance du stockage et des transferts des eaux dans les systèmes épikarstiques et karstiques dans le système Wamme-Lomme.

La présentation est disponible sur notre site [www.crlesse.be](http://www.crlesse.be), sous la rubrique publications-PV.

▪ **Analyse comparative de la faune des litières de parcelles agricoles destinés à la plantation de sapins de Noël : mise au point d'un protocole d'étude et premières applications sur le terrain**

Auteur: Marie Halleux, étudiante en dernière année de Biologie à l'UNamur, stagiaire pendant 4 mois

Objectif: approche de la problématique de cultures intensives utilisant des produits phytopharmaceutiques dans le sous-bassin hydrographique de la Lesse

▪ **Rétablir la libre circulation des poissons dans le Biran: contribution à la levée d'obstacles et au dimensionnement d'ouvrages de franchissement.**

Auteur: Loic Rucquoy, mémorant en dernière année bioingénieur à Gembloux

Objectif: proposer des solutions pour lever les obstacles à la libre circulation des poissons pour leur permettre d'accéder aux meilleures zones de frayère

▪ **Les sentiers géologiques et pédologiques en Province de Namur, 500 millions d'années de façonnement de notre paysage, Le sentier de Han-sur-Lesse**

Auteur: projet d'itinéraire imaginé par le professeur Vincent Hallet & subsidié par la Fondation Gouverneur Close

Objectif: créer un outil de sensibilisation facile à utiliser pour approcher l'histoire des formations géologiques

▪ **Etude du bassin versant du ruisseau de Jevron (aspects qualitatifs et quantitatifs)- identification des problèmes et proposition de solutions**

Auteur: Sébastien De Roeck, mémorant en dernière année de baccalauréat de la Haute Ecole Provinciale de Hainaut - Condorce

Objectifs: proposer des solutions pour régler les problèmes observés.

**En cours**

▪ **Effondrement karstique dans le village de Celles (Houyet) suite aux inondations du 9 octobre 2014 - Quelques observations karstiques relevés de terrain et réflexions concernant la problématique des coups d'eau dans le village de Celles**

Auteur: Jean-Benoît SCHRAM & Georges MICHEL, CWPSS

Objectifs: observations et proposition de recommandations en terme de gestion des eaux et de lutte contre les inondations.

**14. Le relevé des dépenses effectuées pendant l'année écoulée suivant les différents postes budgétaires (personnel, déplacements, fonctionnement, sous-traitance, information, sensibilisation)**

Asbl Contrat de rivière

Bilan au 31/12/2014

	<u>Dépenses</u>	<u>Recettes</u>
610000 LOYER	5.280,00	
610005 LOCATION SALLE	100,00	
611026 PARKING	18,20	
612100 TELEPHONE	1.135,34	
612130 FRAIS POSTAUX	353,44	
612300 IMPRIME & FOURNIT. DE BUREAU	1.318,92	
612310 FRAIS INTERNET - HERBERG. ET NOM DE DOMAINE	181,50	
612410 MATERIELS DIVERS	492,62	
612413 EQUIPEMENTS BIENS DURABLES	2.076,36	
612415 PRODUITS D'ENTRETIEN	28,38	
612420 PETIT MAT. DE BUREAU ET ENTRETIEN	43,46	
613015 FRAIS D'ANALYSE	84,70	
613125 ASSURANCE VEHICULES AGENTS	285,20	
613135 ASSURANCE RC	707,29	
613250 COMPTABILITE	2.573,67	
613255 SERVICE SOCIAL	953,14	
613256 PUBLICATION LEGALE	122,94	
613500 TRANSPORT PAR TIERS	0,00	
613600 FRAIS DE DEPLACEMENT	4.608,23	
614600 MISSIONS RECEPTIONS, FRAIS REUNIONS	931,18	
614700 DOCUMENTATIONS	6,00	
614740 FRAIS DIVERS FRAIS QUINZAINE WALLONNE DE L'EAU	4.014,76	
614742 FRAIS DIVERS FEP	58.372,08	
614744 FRAIS DIVERS OFNIS	122,27	
614750 ANIMATIONS, FORMATIONS ET SEMINAIRES	516,93	
614760 FRAIS DE SENSIBILISATION	200,00	
620200 REMUNERATIONS-EMPLOYES	146.672,85	
620400 REMUNERATIONS-AUTRE PERSONNEL	0,00	
621000 COTISAT. PATR. D'ASS. SOC.	20.254,72	
621050 REDUCT. COTISAT. PATR. D'ASS. SOC.	0,00	
623100 ASSURANCE LOI	1.143,19	
623200 MEDECINE DU TRAVAIL	353,15	
625000 DOTATION PROVISION PECULE DE VACANCES	5.077,98	
625100 REPRISE PROVISION PECULE VACANCES	-10.813,61	
630000 DOT. AMORT. ET RED. VAL. S/IMM.	338,28	
640500 PRECOMPTE MOBILIER	22,02	
650100 INTERETS ET FRAIS BANCAIRES	226,20	
730100 SUBSIDES DES COMMUNES		39.751,36
736100 SUBSIDE REGION WALLONNE		111.545,84
736110 SUBSIDE QUINZAINE WALLONNE DE L'EAU		4.000,00
736170 SUBVENTION FDS EUROPEEN POUR LA PECHE		68.234,45
736200 SUBVENTIONS FOREM		19.134,01
736300 SUBSIDES PROVINCES		8.054,00
736500 AUTRES SUBSIDES		
740000 AUTRES PRODUITS D'EXPLOITATION		70,00
751000 PROD. DES ACTIFS CIRCULANTS		146,81
	<b>247.801,39</b>	<b>250.936,47</b>
<b>Résultat : Bénéfice</b>	<b>3.135,08</b>	



**15. Les montants prévisionnels de l'année 2015 budgétisés pour les différents postes.**

<b>ASBL Contrat de Rivière pour la Lesse - Budget</b>		
	<b>2014</b>	<b>2015</b>
<u>Dépenses (en euros)</u>	<u>Prévisions</u>	<u>Prévisions</u>
620200 Rémunérations employées	143.788,55	138.000,00
Réduction précompte professionnel		
736200 Subvention Forem	- 16.600,00	- 18.000,00
621000 Cotisations patronales d'assurances sociales	20.000,00	20.000,00
625000 Provision pécule de vacances	9.200,00	9.300,00
Reprise provision pécule de vacances	- 9.000,00	- 9.200,00
661000 Charges années antérieures (Préc.prof.)		
623100 Assurance Loi	1.100,00	1.750,00
623200 Médecine du travail	200,00	300,00
613255 Service social	1.000,00	1.000,00
Total "Frais du personnel"	<b>149.688,55</b>	<b>143.150,00</b>
613330 Voyages, déplacements (Transports en commun)	-	-
611026 Parking	-	-
613600 Frais de déplacements	4.663,60	6.700,00
Total "Frais de déplacements"	<b>4.663,60</b>	<b>6.700,00</b>
241000 Investissements : matériel de bureau		600,00
610000 Loyers, charges et entretien forfaitaire	4.800,00	5.000,00
610005 Locations salles	50,00	50,00
611000 Entretien et réparations bâtiments loués	30,00	30,00
611005 Agencement locaux	50,00	50,00
612100 Téléphone	1.300,00	1.300,00
612130 Frais postaux	1.500,00	1.500,00
612300 Imprimés et fournitures de bureau	3.000,00	3.100,00
612410 Matériel divers	300,00	200,00
612420 Petit matériel de bureau	245,49	250,00
613015 Frais d'analyse	50,00	50,00
613135 Assurance RC	300,00	300,00
613140 Assurances diverses	800,00	800,00
613256 Publications légales	150,00	150,00
613250 Comptabilité	2.000,00	2.200,00
Frais informatiques	100,00	100,00
614000 Publicités	50,00	50,00
614600 Missions réceptions, frais réunions	500,00	500,00
614660 Boissons bureau	50,00	50,00
614700 Documentation	35,00	35,00
614750 Animations, formations et séminaires	25,00	25,00
640500 Précompte mobilier	55,00	55,00
650100 Frais bancaires	100,00	100,00
Total "Fonctionnement et loyer"	<b>15.490,49</b>	<b>16.495,00</b>
Total "Sous traitance"	<b>79.662,00</b>	<b>200,00</b>
Total "Sensibilisation"	<b>1.400,00</b>	<b>1.400,00</b>
<b>Totaux</b>	<b>250.904,64</b>	<b>167.945,00</b>

Recettes (en euros)

	<b>2014</b>	<b>2015</b>
730100 Parts des communes	39.751,38	39.751,38
731000 GIMPE		
736100 Subsidés SPW	110.612,54	110.612,54
736170 Subvention Fonds Européen pour la Pêche	98.058,64	-
736200 Province de Namur	7.654,00	7.654,00
749000 Autres produits d'exploitation	-	-
750000 Produit des immobilisations financières		
<b>Totaux</b>	<b>256.076,56</b>	<b>158.017,92</b>
Différence recettes/dépenses	5.171,92	- 9.927,08
Report année précédente	17.964,31	23.136,23
Résultat final	23.136,23	13.209,15

## **16. Relevé chronologique des prestations de l'année 2014**

---

Outre les prestations exécutées par la cellule de coordination dans le cadre projet LIFE Lomme et dans le cadre du projet FEP

- 13 janvier : rencontre avec un représentant du Centre de détention à Saint-Hubert pour le projet de plantation de saules vanniers le long d'un cours d'eau (ME30 affluent du ruisseau du Parc) :1 personne présente
- 13 janvier : rencontre avec le bourgmestre et la directrice générale de la commune de Saint-Hubert, ainsi qu'avec le représentant du Syndicat d'initiative concernant le programme d'actions : 3 personnes présentes
- 14 janvier : rencontre avec la représentante du bureau Almadius mandaté par le SPW pour l'établissement des plans de gestion des inondations.
- 14 janvier : vérification de points d'inventaires sur la commune de Beauraing avec une représentante de la commune et l'agent constatateur :2 personnes présentes
- 14 janvier : rencontre avec une représentante du PCDN de Tellin - projet zone humide pour le suivi de la mare - 1 personne présente.
- 15 janvier : tour des travaux à réaliser sur les cours d'eau de 2<sup>e</sup> catégorie dans le cadre du bail d'entretien de la Province du Luxembourg :2 personnes présentes
- 15 janvier : rencontre avec la chargée de mission du GAL Racines et Ressources concernant les circuits de l'eau
- 15 janvier : participation au PCDN de Tellin - 10 personnes
- 16 janvier: rencontre avec le chef de cantonnement de Bièvre au sujet de projets sur la commune de Bièvre: projet FEP et Life Papillons
- 16 janvier : participation à la séance d'information sur la nouvelles législation 'clôture des berges' au comice de Neufchâteau-présentation des aménagements de clôtures et abreuvoirs- 100 personnes
- 21 janvier : rencontre avec la responsable de la galerie « Esquisse » à Rochefort pour exposition prévue durant les Journées Wallonnes de l'Eau
- 21 janvier : réunion avec le GAL coopération Berges pour le suivi du projet : 8 personnes
- 23 janvier: réunion du Comité d'accompagnement du LIFE Lomme ;
- 23 janvier : rencontre avec le représentant de la commune de Dinant pour évaluer l'avancement des actions : 1 personne présente
- 23 janvier: inventaire du ruisseau du Fossé Chawia (ME29, Dinant)
- 23 janvier: inventaire d'une partie du ruisseau des Forges (ME28, Houyet)
- 23 janvier : rencontre avec les représentants de la société « Lesse Kayaks » et « Kayaks Libert » au sujet du programme d'actions : 2 personnes présentes
- 23 janvier: projet 'Truites en classe': installation de l'aquarium à Celles (Houyet) (1 enseignante + 13 élèves)
- 24 janvier : réunion avec la coordinatrice du LIFE Lomme
- 24 janvier : réunion a au Centre culturel de Rochefort
- 24 janvier : réunion avec la commune de Tellin + stagiaire éco-conseiller +population pour sites communaux à aménager en gestion différenciée
- 28 janvier: passage à la commune de Dinant pour faire signer la directrice générale de Dinant : 1 personne présente
- 29 janvier: rencontre d'un candidat stagiaire 1er master bioingénieur à Gembloux, stage de 4 mois à partir du 16 septembre:
- 29 janvier : rencontre avec la responsable du Centre Culturel des Roches de Rochefort pour organiser animations et exposition pour les Journées Wallonnes de l'Eau : 1 personne présente
- 30 janvier : projet 'Truites en classe' : montage de l'aquarium dans la classe de Neuvillers (2 enseignantes et 24 enfants présents)
- 31 janvier: rencontre du collège de Libin pour évaluer avec eux l'état d'avancement des actions. 4 personnes présentes
- 31 janvier : projet 'truites en classe' : visite de la pisciculture de Mirwart avec l'école de Celles : 12 enfants + 1 adulte
- 3 février: accueil d'un stagiaire: Loïc Rucquoy, dernière année bioingénieur à Gembloux, depuis février. Mémoire sur la levée des obstacles à poissons sur le Biran à Rochefort
- 3 février: inventaire de terrain avec le stagiaire Loïc Rucquoy, ruisseau de Snaye (ME9, Beauraing)

3 février : rencontre avec les représentants de la commune de Nassogne pour évaluer l'avancement des actions : 2 personnes présentes

4 février : rencontre avec les représentants du cantonnement DNF de Dinant pour évaluer l'avancement des actions : 2 personnes présentes

4 février: projet 'Truites en classe' : visite de la pisciculture de Mirwart avec l'école de Neuvillers (2 enseignantes + 24 élèves)

5 février: rencontre de Mme Paquet de l'asbl "Energies et Solutions" pour envisager avec elle les activités qu'elle peut proposer pour les journées wallonnes de l'eau : 1 personne présente

5 février: réunion avec le représentant du Comité Royal de l'Amicale des Pêcheurs de la Lomme et de la Lesse et d'un agent de la donation royale pour envisager un projet sur l'Hileau (2 personnes présentes)

5 février : suivi des actions 10-13 et 13-16 avec les représentants de la commune de Beauraing : 2 personnes

6 février: suivi du projet ' Truites en classe' à l'école de Celles (1 enseignante + 13 enfants)

7 février : suivi du projet ' Truites en classe' à l'école de Neuvillers (1 enseignante + 24 enfants)

7 février : suivi du projet ' Truites en classe' à l'école de Celles (1 enseignante + 13 enfants) : problème à l'aquarium

7 février: rencontre avec les représentants de Paliseul pour évaluer avec eux l'état d'avancement des actions. 3 personnes présentes

10 février: accueil d'une stagiaire biologiste en dernière année de Biologie à l'UNamur, stage de 4 mois depuis le 10.2 au 13/6,

11 février : suivi du projet ' Truites en classe' à l'école de Neuvillers (1 enseignante + 24 enfants)

11 février : rencontre des représentants de la commune de Wellin pour évaluer avec eux l'état d'avancement des actions : 2 personnes présentes

13 février : réunion CCR Rochefort pour le festivals 'terre ferme- stand du CR Lesse

14 février : suivi du projet ' Truites en classe' à l'école de Neuvillers (1 enseignante + 24 enfants)

17 février: rencontre avec les représentants de Rochefort pour évaluer avec eux l'état d'avancement des actions. 4 personnes présentes

17 février: rencontre avec les représentants de Bièvre pour évaluer avec eux l'état d'avancement des actions. 2 personnes présentes

17 février: rencontre de représentants de Houyet pour évaluer avec eux l'état d'avancement des actions. 3 personnes présentes

17 février : rencontre avec les responsables du projet FEP à Namur pour mettre au point la comptabilité des heures prestées pour le projet : 2 personnes présentes

17 février : réunion avec le Collège de Bièvre et le DNF Cantonnement de Bièvre pour le projet 'Clôture de berges sur la commune avec les indemnités du LIFE Papillons : 7 personnes

18 février: rencontre avec la représentante PGRI dans les locaux du CR Lesse pour des renseignements et explications : 1 personne présente

19 février: Assises de l'Eau

19 février: réunion avec le service technique provincial de Namur pour une action sur le ruisseau des Aujes à Ciergnon. 1 personne présente.

19 février: réunion avec le CR Haute Meuse pour coordonner les contacts avec nos communes communes

19 février : suivi du projet ' Truites en classe' à l'école de Neuvillers (1 enseignante + 24 enfants)

20 février : suivi du projet ' Truites en classe' : visite à l'école de Celles (1 enseignante + 13 enfants)

20 février : passage à la commune de Houyet pour faire signer la directrice générale d'Houyet : 1 personne présente

20 février : séance d'information sur la nouvelle législation -clôture de berges aux agriculteur de la commune de Bertrix avec la commune et le CR Semois-Chiers : 15 personnes

21 février : réunion des CR à Jambes

21 février : formation au remplissage du formulaire de demande de subvention 'clôture de berges': +/-20 personnes

24 février: réunion LIFE-Lomme pour préparer le colloque final

24 février: inventaire le Biran, ME19

25 février: réunion à Jambes (Namur) pour présentation du rapport préliminaire du FEP-Villatoile-Walzin par le bureau d'étude : 10 personnes présentes

25 février: rencontre de représentants de Libramont pour évaluer avec eux l'état d'avancement des actions. 2 personnes présentes

25 février : rencontre avec les représentants du Centre de Découverte de la Nature et du CRIE du Fourneau St-Michel à propos du programme d'actions : 2 personnes présentes

26 février: vérification de terrain pour répondre à question de la SPGE

26 février : suivi du projet ' Truites en classe' : visite à l'école de Celles (1 enseignante + 13 enfants)

27 février: rencontre d'un propriétaire sur le terrain avec la stagiaire biologiste

27 février : réunion PGRI à la Vieille Cense à Marloie (Marche-en-Famenne) : XX personnes présentes

28 février: Réunion du Conseil d'Administration, 14 personnes présentes ou représentées.

28 février : suivi du projet ' Truites en classe' à l'école de Neuvillers (1 enseignante + 24 enfants)

3 mars: préparation d'un dossier pour la sauvegarde du lavoir de Séchery 1 personne présente

3 mars: réunion avec la représentante de l'AIVE pour évaluer .avec elle l'état d'avancement des actions, une personne présente.

5 mars: rencontre des représentants de la commune de Ciney pour évaluer avec eux l'état d'avancement des actions; 2 personnes présentes.

5 mars : rencontre avec la chargée de mission du GAL Racines et Ressources pour explication de la malle pédagogique : 2 personnes présentes

5 mars : séance d'information sur la nouvelle législation -clôture de berges aux agriculteurs de la du Comice agricole de Famenne-Ardenne avec la commune et le CR Haute-Meuse: 30 personnes

6 mars, réunion avec le représentant du "Pôle de Gestion Différenciée" pour préparer une journée de sensibilisation des communes

6 mars: réunion avec le chef de cantonnement de Libin pour évaluer avec lui l'état d'avancement des actions

7 mars: rencontre d'un candidat stagiaire en formation en éducation et communication pour l'Environnement (ECOCOM) au CERES de l'Ulg, stage de 6 semaines. du 5.5 au 13.6.

10 mars : législation clôture de berges : rencontres agriculteurs sur le terrain pour proposition d'aménagements sur les communes de Tellin-Wellin-Beauraing et Houyet-5 personnes

11 mars: suivi du projet 'truites en classe : réinstallation d'un aquarium à l'école de Celles (cassure du précédent)- 1 adulte et 13 enfants

11 mars : rencontre avec le représentant de l'asbl ADN concernant le programme d'actions : 1 personne présente

12 mars : réunion avec les vérificateurs aux comptes et la coordinatrice du projet LIFE Lomme pour contrôler la comptabilité : 3 personnes présentes

13 mars: suivi du projet 'Truites en classe' : apport des "nouveaux" poissons à Celles

13 mars législation clôture de berges : rencontre d'un agriculteurs pour encodage formulaire demandes subsides-commune de Beauraing-2 personnes

13 mars : législation clôture de berges : rencontre d'un agriculteurs pour encodage formulaire demandes subsides-commune de Wellin -2 personnes

14 mars : suivi du projet ' Truites en classe' à l'école de Neuvillers (1 enseignante + 24 enfants)

17 mars: accueil d'un stagiaire, 1er master bioingénieur à Gembloux, stage de 3 semaines à partir du 17.3 jusqu'au 12.4.

17 mars: préparation d'un dossier pour la sauvegarde du lavoir de Séchery. 1 personne présente

17 mars : rencontre du représentant de la carrière du Fond des Vaulx pour signature documents et suivi actions générales.

17 mars : législation clôture de berges : rencontre agriculteur pour encodage formulaire demande subsides-commune de Houyet - 1 personne

18 mars: visite au représentant de la maison wallonne de la pêche pour lui faire signer le protocole d'accord : 1 personne présente

18 mars : législation clôture de berges : rencontre de 2 agriculteurs pour encodage formulaire demande subsides- commune de Wellin - 3 personnes

19 mars: législation clôture de berges : participation à la rencontre avec le CR Ourthe d'un agriculteur sur le terrain pour proposition d'aménagements sur la commune de Rochefort-3 personnes

19 mars : réunion préparatoire OCRP Tellin - 7 personnes

- 19 mars : inventaire du Biran sur les communes de Marche-en-Famenne et Rochefort (ME19) avec les deux stagiaires de Gembloux
- 20 mars : rencontre avec le responsable de la communication avec les agriculteurs sur la commune de Saint-Hubert pour diffusion des fiches réalisées par le GAL « berges » : 1 personne présente
- 21 mars : suivi du projet 'Truites en classe' à l'école de Neuvillers (1 enseignante + 24 enfants)
- 21 mars : législation clôture de berges : rencontre agriculteur pour encodage formulaire demande subsides-commune de Rochefort - 2 personnes
- 20 et 21 mars : Journées Wallonnes de l'Eau dans les écoles (12 activités proposées : 198 enfants et 14 enseignants)
- 22 et 23 mars: Journées Wallonnes de l'Eau (18 activités proposées : public = 478 personnes présentes)
- 24 mars : installation du barrage aux OFNI's dans l'Hileau à Houyet (ME24) -
- 24 mars : suivi du projet 'Truites en classe' : visite à l'école de Celles (1 enseignante + 13 enfants)
- 25 mars : visite de terrain pour vérification de rejets avec l'éco-conseiller et un responsable du service travaux sur la commune de Marche-en-Famenne : 2 personnes présentes
- 25 mars: Assemblée Générale : 47 personnes présentes ou représentées.
- 26 mars : projet barrage aux OFNI'S ; distribution du toute-boite dans les maisons + affiches commerces-ramassages déchets - dépôt classeur pédagogique école de Houyet
- 26 mars: réunion PGRI dans les locaux du contrat de rivière pour la Lesse avec toutes les personnes concernées : 9 personnes présentes
- 27 mars : projet barrage aux OFNI'S ; distribution affiches commerces - ramassages déchets
- 27 mars : distribution d'un toute-boîtes dans le village de Houyet pour expliquer le projet « Halte aux OFNI's » et inviter les riverains à participer à l'animation du 31 mars
- 27 mars: projet 'truites en classe' : animation (indice biotique) à l'école de Neuvillers et relâchage des poissons du projet - 2 enseignantes et 24 enfants
- 27 mars: participation à une conférence de présentation par Jean Germain du livre "Les noms des cours d'eau du bassin de Lesse et Lomme": 36 personnes présentes
- 28 mars: préparation d'un dossier pour la sauvegarde du lavoir de Séchery. 1 personne présente
- 28 mars : Projet 'Barrage Ofni's' : suivi de l'action sur l'Hileau
- 28 mars : suivi du projet 'Truites en classe' : visite à l'école de Celles (1 enseignante + 13 enfants)
- 31 mars : animations autour du barrage aux OFNI's (Objets Flottants Non Identifiés) avec les écoles de la commune de Houyet : 247 enfants présents + 15 enseignants
- 2 avril: inventaire de terrain avec le stagiaire en master à Gembloux sur le Biran (ME19, Marche-en-Famenne) : objectif inventorier les éventuelles frayères
- 3 avril: réunion avec le cantonnement de Libin pour évaluer avec lui l'état d'avancement des actions. 2 personnes présentes
- 3 avril: projet 'truites en classe' : animation (indice biotique) à l'école de Celles et relâchage des poissons du projet - 1 enseignante et 13 enfants - 2 agents DNF
- 4 avril : participation à l'Opération Communes et Rivières Propres à Saint-Hubert
- 5 avril participation à OCRP Beauraing - 6 personnes le matin
- 5 avril participation à OCRP Tellin - 16 personnes
- 8 avril : inventaire de terrain sur la commune de Nassogne (ME20) : ruisseau de la Fosse, Haie Gerlache, Rovy, Warlet
- 8 avril: inventaire de terrain sur la commune de Marche-en-Famenne, le Biran (ME19)
- 9 avril : réunion au GAL Racines et Ressources pour mettre au point les circuits de l'eau : 3 personnes présentes
- 10 avril: réunion avec le parc de la Haute-Sûre pour apprendre à faire des relevés de mesures d'obstacles à poissons (1 personne présente)
- 11 avril : réunion de terrain suite à demande d'aménagement de berges le long du ruisseau du Naredai à Saint-Hubert : 6 personnes présentes (réunion à l'initiative de la commune)
- 14 avril: réunion avec l'équipe LIFE Lomme pour préparer l'évènement du 2 août marquant la clôture du projet.
- 14 avril : rencontre avec les représentants de l'Office du tourisme de Han-sur-Lesse et de la société de pêche « Les pêcheurs de la Lesse réunis » à propos du programme d'actions : 2 personnes présentes

14 avril : séance d'information sur la nouvelle législation -clôture de berges aux agriculteurs de Bièvre avec la commune et le CR Semois-Chiers : 15 personnes

15 avril : Inventaire sur la commune de Beauraing et Daverdisse (ruisseaux du Chènet ME8, Burnai Fontaine ME4, Orchires ME4)

15 avril : rencontre avec le représentant du Domaine des Grottes de Han à propos du programme d'actions : 1 personne présente

17 avril : Animation Plaine de Jeux à Libin : 23 enfants et 3 animateurs présents

18 avril: rencontre des représentants de l'Eurospace

18 avril : Animation Plaine de Jeux à Libin : 23 enfants et 3 animateurs présents

22 avril: réunion avec l'équipe LIFE Lomme pour préparer l'évènement du 2 août marquant la clôture du projet.

22 avril : Inventaire de terrain sur la commune de Nassogne (Rau de la Bonnefosse ME20, Rau d'Eure ME18)

28 avril: réunion à Anloy au sujet de l'obstacle à la remontée des poissons constitué par le passage de la Lesse sous l'autoroute E411: 7 personnes présentes.

28 avril : retrait de dossier pédagogique "au fil de l'eau" à l'école d'Houyet : 1 enseignante présente

29 avril : Inventaire le long du Vachaux (commune de Ciney et Rochefort, ME21)

29 avril : réunion à Hamois pour formation IBGN par le contrat rivière haute meuse : 7 personnes présentes

30 avril : présentation au CCLesse à mi-parcours du mémoire du stagiaire Loïc Rucquoy

5 mai: accueil d'un stagiaire, en ECOCOM à Liège, stage de 3 semaines à partir du 5.5 jusqu'au 13.6.

5 mai : aide à la détermination de la faune du sol au CDN Mirwart pour le travail de la stagiaire

6 mai: présentation à la promotrice de l'université de Gembloux à mi-parcours du mémoire du stagiaire Loïc Rucquoy (1 personne présente)

6 mai : réunion avec le GAL Berges- parcs naturels et CR de wallonie pour préparer 1/2 journée de visite de terrain pour les gestionnaires-15 personnes

6 mai : inventaire de terrain sur la commune de Nassogne (ME20) : Wassoie, Bocogne, Bagueu, Roly

7 mai: rencontre entre le stagiaire Loïc Rucquoy et un pêcheur pour avoir des informations supplémentaires sur le Biran (1 personne présente)

7 mai: comité d'accompagnement LIFE Lomme à Jambes

8 mai : réunion avec le représentant de la commune de Daverdisse pour le suivi du programmes d'actions : 1 personne

8 mai : réunion avec les participants au Festival A travers Champs (organisé en même temps que les Journées Wallonnes de l'Eau) pour faire le bilan de l'évènement : 15 personnes présentes (réunion à l'initiative du Centre Culturel des Roches de Rochefort)

8 mai : rencontre avec un étudiant souhaitant faire un stage au sein de l'asbl en septembre

9 mai : vérification d'un point d'inventaire sur la commune de Daverdisse à la demande d'un partenaire

12 mai: réunion avec le représentant de la CWEPS pour préparer la sortie de presse de l'Atlas du Karst - La Basse Lesse"

13 mai : colloque Maya

14 mai: présentation des aménagements envisagés pour les trois obstacles sur le Biran par le stagiaire Loïc Rucquoy (4 personnes présentes)

15 mai : opération de nettoyage des berges de la Lesse à Anseremme avec des volontaires : 14 personnes présentes

15 mai: réunion table ronde PGRI à Rochefort : 19 personnes présentes

16 mai : inventaire de terrain sur la commune de Rochefort - le Vachau- me 21

19 mai: réunion à Houyet pour trouver des solutions à des rejets dans l'Hileau- amont de zone de baignade. : 7 personnes présentes

19 mai: législation clôture de berges : rencontre d'un agriculteur sur le terrain avec un agent DNF pour proposition d'aménagements sur la commune de Tellin-2 personnes

20 mai : inventaire de terrain sur la commune de Libin (ME01) : ruisseau de Libin et ruisseau du Moulin de Libin

21 mai : participation à la réunion du comité d'accompagnement du CET de Tenneville (ME16)

23 mai: colloque "Etat de conservation des habitats et espèces N2000 à Wépion" : 200 personnes présentes

26 mai: réalisation d'un IBGN sur le Molinia, Ciney, ME26

27 mai: réunion du LIFE Lomme avec le représentant d'Astrale mandaté par la Commission européenne+ visite de terrain.

28 mai: préparation d'un dossier pour la sauvegarde du lavoir de Séchery. 1 personne présente

3 juin : réalisation d'un IBGN sur le Molinia, Ciney, ME26

4 juin: réunion avec la responsable du stagiaire ECOCOM

5 juin: réunion avec l'équipe LIFE Lomme pour préparer l'évènement du 2 août marquant la clôture du projet.

5 juin : dépôt des documents relatifs au DC du projet FEP-CRLesse à la représentante administrative des projet FEP à la région wallonne : 1 personne présente

6 juin : remise des "brevets Benjamins en environnement" à Mirwart : réalisation d'indice biotique avec 2 classes: 38 personnes présentes

6 juin : inventaire du L'Hinson (Tellin, ME13)

10 juin : réunion table ronde PGRI à Libramont-Chevigny : 29 personnes présentes

11 juin: réunion de préparation de la matinée de sensibilisation à la Gestion Différenciée pour les communes

11 juin: Réunion au sujet du Bassin d'orage de Resteigne: 6 personnes présentes

12 juin: réunion des coordinateurs à Jambes

12 juin: Matinée de sensibilisation à la Gestion Différenciée pour les communes: 75 personnes présentes + 11 démonstrateurs

12 juin : réunion projet FEP-Villatoire-Walzin à Namur : 11 personnes présentes

13 juin : inventaire de terrain : ruisseau le Ry d'Ave, Wellin, ME7

16 juin : réunion cr de Luxembourg à Tohogne pour préparer la prochaine rencontre entre acteurs de la rivière

16 juin: présentation par le stagiaire de son rapport

17 juin : inventaire de terrain sur les communes de Libramont, Saint-Hubert et Libin (ME30) : la Lomme de Bras à Poix-Saint-Hubert

18 juin: défense de mémoire de Loïc Rucquoy : 3 personnes membres du jury + une quinzaine d'élèves dans le public

19 juin : participation à la 1/2 journée de sensibilisation organisée en collaboration avec le GAL berges à Botrange

19 juin: préparation d'un dossier pour la sauvegarde du lavoir de Séchery. 1 personne présente

19 juin: présentation par l'équipe du Life Lomme des travaux réalisés sur le terrain pendant les cinq années du projet, suivi d'une conférence, à l'attention des habitants de Libin.(20 personnes présentes)

20 juin: conférence de presse à Celles annonçant la sortie de presse de "l'Atlas du Karst Wallon- la Basse Lesse": 35 personnes présentes

24 juin : gestion des berces du Caucase (et visite de contrôle) à Bande, Grimbiémont, On, Tellin, Bure, Rochefort

25 juin : gestion des berces du Caucase chez des particuliers à Saint-Hubert (2 personnes présentes) puis à Libin et Libramont

23 - 24 juin: accueil de deux stagiaires écoconseillers

24 juin: rencontre de la responsable adjointe du Domaine Provinciale de Chevetogne en vue d'envisager un partenariat : 3 personnes présentes

24 juin : réunion préliminaire du projet FEP-CRLesse à Namur : 8 personnes présentes

24 juin : législation clôture de berges : rencontre d'un agriculteur pour encodage formulaire demande subsides-commune de Bièvre - 2 personnes

26 juin : inventaire de terrain : ruisseau des Auges, Houyet, ME25 + la Lesse à Houyet pour vérification de point pour la SPGE

27 juin: journée Citizen Day avec les employés de l'usine L'Oréal et deux personnes en charge du PCDN de Tellin-groupe zones humides : gestion du cours d'eau et arrachages de balsamines de l'Himalaya: 15 personnes présentes

27 juin: présentation du travail de Loïc Rucquoy par lui-même à un membre de l'ASBL Le Comité Royal de l'Amicale des Pêcheurs de la Lomme et de la Lesse et d'un propriétaire de terrain concerné par d'éventuels aménagements d'obstacles à poissons : 2 personnes présentes

30 juin : inventaire de terrain: L'Our, Paliseul, ME3

1er juillet : rencontre agriculteur Bièvre pour demande de subvention clôture berge/projet Bièvre-Life Papillons - 1 personne

2 juillet : présentation par l'équipe du Life Lomme des travaux réalisés sur le terrain pendant les cinq années du projet, suivi d'une conférence, à l'attention des habitants de Libramont (5 personnes présentes)

7 juillet : réunion avec d'autres CR sur création d'un cahier des charges pour réalisation d'une maquette de bassin versant



- 8 juillet : gestion de berces du Caucase dans une prairie appartenant au Centre de Détention de Saint-Hubert, à la demande de ce dernier – 1 personne présente
- 8 juillet: réunion de terrain : affluent de la Lesse à Chanly : étude potentialité piscicole + bo Resteigne - 3 personnes
- 8 juillet : rencontre agriculteur Bièvre pour demande de subvention clôture berge/projet Bièvre-Life Papillons - 2 personnes
- 10 juillet : présentation du CR Lesse + atelier pour les jeunes du CJC Rochefort, fabrication d'un produit d'entretien écologique pour qu'ils puissent en faire sur le stand du CR Lesse lors du Big Jump : 45 enfants (dont 6 ayant participé à l'atelier) + 5 adultes (dont 2 à l'atelier)
- 11 juillet : gestion des balsamines de l'Himalaya le long de la Lomme à Mirwart (ME15) : 21 personnes présentes
- 13 juillet : participation au Big Jump à Rochefort : atelier de fabrication de produits d'entretien écologiques avec les jeunes du CJC : 50 personnes présentes (+ entrevue sur RTL-TVI : nombreuses personnes sensibilisées)
- 16 juillet: Réunion à Paliseul au sujet de la restauration du Pont Marie-Thérèse, état avancement du dossier: 6 personnes présentes
- 17 juillet : réunion sur le terrain avec des représentants de la Donation Royale et de la Pépinière de Marche-les-Dames pour voir les possibilités de placer des plantes épuratrices le long de l'Hileau (ME24) en aval de Wiesme : 4 personnes présentes
- 23 juillet : gestion des balsamines de l'Himalaya le long de la Lesse à Chanly (ME20) et du Ry d'Ave près de Lomprez (ME07): 3 personnes présentes
- 24 juillet : rencontre avec le chef de cantonnement de Nassogne pour suivi des actions : 1 personne présente
- 30 juillet : gestion des balsamines de l'Himalaya le long de la Lomme à Lesterny (ME20 partie amont): 30 personnes présentes
- 31 juillet : gestion des balsamines de l'Himalaya le long de la Lomme (et affluent) à Lesterny (ME20 partie aval): 24 personnes présentes
- 1er août: préparation de l'évènement de clôture du projet LIFE Lomme à Roumont: installation du matériel
- 2 août: Evènement de clôture du LIFE Lomme à Roumont: rallye pédestre, tenue d'un stand, 424 personnes
- 4 août: réunion au Château de Lavaux Sainte-Anne : actions de sensibilisation autour de la zone humide restaurée près du château. 1 personne présente
- 5 août : gestion des balsamines de l'Himalaya le long de la Lomme à Mirwart (ME15 partie aval)
- 6 août : gestion des balsamines de l'Himalaya le long de la Lesse entre Neupont et Chanly
- 11 août : gestion des balsamines de l'Himalaya le long de la Lesse à Neupont : 2 personnes présentes
- 12 août : animation à la Plaine de Jeux de Libin (13 enfants)
- 12 août : inventaire sur la commune de Libin (Masse d'eau : LE01)
- 13 août : rencontre agriculteur de Naomé (Bièvre) pour information législation et subside + vérification de présence de balsamine sur des cours d'eau à Graide et Gembes = 3 personnes
- 14 août : aide à la commune de Tellin pour remplissage des fiches PGRI (1 personne présente)
- 14 août : gestion des balsamines de l'Himalaya le long de l'Almache (ME04) près du moulin de Daverdisse
- 18 août : rencontre représentant commune de Daverdisse pour suivi des actions + contacts avec la commune - 2 personnes
- 19 août : animation au centre sportif de Libin (28 enfants)
- 20 août : gestion des balsamines de l'Himalaya le long de la Lomme à Grupont (ME15)
- 21 août : animation à la Plaine de Jeux de Libin (29 enfants)
- 21 août: réunion avec le chargé de mission "Contrats de rivière" à la DGO3 (Eaux de Surface) pour faire le point.
- 21 août : rencontre avec les représentants de la commune de Nassogne pour suivi des actions : 2 personnes présentes
- 25 août : rencontre représentant commune de Bertrix pour suivi des actions - 1 personne
- 25 août : rencontre avec les représentants de la commune de Saint-Hubert pour suivi des actions : 3 personnes présentes
- 26 août: rencontre avec le représentant Paliseul pour faire le point de l'état d'avancement des actions; une personne présente
- 26 août : rencontre avec le représentant de la commune de Tenneville pour suivi des actions : 1 personne
- 26 août : rencontre avec la représentante de la commune de Rendeux pour suivi des actions : 1 personne présente

26 août : rencontre avec les représentants de la commune de Marche-en-Famenne pour suivi des actions : 2 personnes présentes

26 août: rencontre avec les représentants de Libramont - Chevigny pour faire le point de l'état d'avancement des actions; deux personnes présentes.

26 août :rencontres agriculteurs de Thanville - Wancennes pour encodage formulaire demande de subvention clôture de berge + visite parcelles : 1 am - 2 pm= 3 personnes

28 août: rencontre avec les représentant de Tellin pour faire le point de l'état d'avancement des actions; 2 personnes présentes

1er septembre : rencontre agriculteur de Wancennes (Beauraing) pour subvention clôture berges

2 septembre : rencontre rencontre agriculteur Bièvre pour demande de subvention clôture berge/projet Bièvre-Life Papillons : 3 le am - 2 le pm

2 septembre : rencontre représentant commune Bièvre pour projet Life Papillons-berges

4 septembre : rencontre agriculteur de Rochefort pour subvention clôture berges-2 personnes

4 septembre: rencontre avec les représentants de Rochefort pour faire le point de l'état d'avancement des actions; deux personnes présentes.

4 septembre: rencontre avec les représentants de Ciney pour faire le point de l'état d'avancement des actions; deux personnes présentes.

5 septembre: rencontre avec les représentants de Wellin pour faire le point de l'état d'avancement des actions; deux personnes présentes.

5 septembre : rencontre agriculteur pour problèmes de chablis sur La Lomme à Eprave et Ry d'Ave à Ave-et-Auffe- 1 personne

5 septembre : informations agriculteur d'Eprave (Rochefort) sur obligation de clôturer - 1 personne

8 septembre: rencontre avec le représentant de la DGO1- routes Namur pour faire le point de l'état d'avancement des actions.

8 septembre : réunion commune Daverdisse pour projet Pont des Gades- 2 personnes

8 septembre : rencontre agriculteur de Bièvre pour demande de subvention clôture de berge-projet Life Papillons - 1 personne

9 septembre : réunion des coordinateurs au Contrat de rivière Haine à Harchies

10 septembre: rencontre avec les représentants de Beauraing pour faire le point de l'état d'avancement des actions; 3 personnes présentes.

11 septembre: rencontre avec le représentant des STP-cours d'eau de la province du Luxembourg pour faire le point de l'état d'avancement des actions. Une personne présente

**12 septembre: réunion du Conseil d'administration: 14 personnes présentes ou représentées**

14 septembre : fête de la pêche à Saint-Hubert, tenue d'un stand par CC Lesse et Life Lomme (110 personnes)

15 septembre : présentation au Collège de Bièvre du projet Clôtures berges-Life Papillons avec le CR Semois-Chiers - 6 personnes

16 septembre: rencontre avec les représentants de Houyet pour faire le point de l'état d'avancement des actions; trois personnes présentes.

16 septembre : rencontre DNF de Bièvre pour faire le point de l'état d'avancement des actions + discussion projet Berges-Life Papillons; 2 personnes présentes.

17 septembre : participation à une pêche électrique sur le Ruisseau du Godelet à Our : 6 personnes

18 septembre : inventaire de terrain la commune de Marche-en-Famenne (Jevron ME18R) + rencontre avec agriculteur

18 septembre : rencontre en vue de la préparation de la journée "Place aux Jeunes" à Opont (commune de Paliseul) avec la personne en charge de la journée (2 personnes présentes)

19 septembre: rencontre avec les représentants de Libin pour faire le point de l'état d'avancement des actions; deux personnes présentes.

25 septembre : réunion PGRI : CTSBH pour finalisation des fiches projet du sous-bassin de la Lesse (8 personnes présentes)

25 septembre : rencontre représentant de la DST-P Namur pour le suivi des actions - 1 personne

26 septembre : participation à la journée du GAL berges : visites d'aménagements et retour d'expérience

29 septembre: rencontre avec la représentante de l'AIVE pour faire le point de l'état d'avancement des actions: une personne présente

30 septembre : rencontre avec le représentant du DNF-cantonement de Bouillon pour faire le point de l'état d'avancement des actions.

30 septembre : inventaire sur la commune de Bertrix (rau d'Acremont : Masse d'eau : LE03)

1 octobre : rencontre représentant de la société de pêche Entente Waha pour suivi des actions- 1 personne

3 octobre : réunion de terrain sur la Lesse sur présence de chablis - 3 personnes

5 octobre : dans le cadre de la Journée Découverte Entreprises, stand du CR Lesse à la station d'épuration de Dinant : 150 personnes présentes

6 octobre; inventaire de terrain par le stagiaire sur le cours d'eau de son mémoire : site de la Maladrie

6 octobre : réunion avec coordinatrice du projet Life Lomme pour suivi post-Life

7 octobre: réunion projet maquette avec autres CR - 5 personnes

**8 octobre: assemblée générale de l'asbl 'Contrat de rivière pour la Lesse' à Haut-Fays: 51 personnes présentes et représentées**

9 octobre : suivi formation conseiller en prévention de niveau de base à LLN

10 octobre : réunion avec toutes les personnes concernées par l'obstacle à poissons sur le Biran situé dans une propriété privée à Rochefort (11 personnes présentes)

13 octobre: réunion de terrain sur l'Almache à Gembes (Daverdisse) - 4 personnes

13 octobre : réunion de terrain le long du ruisseau de Jevron (ME18) avec stagiaire et personnel communal : 3 personnes présentes puis visite sur site du Biran suite à clôture de berges (ME19)

14 octobre: inventaire de terrain sur la commune de Rochefort : vérification de points (LE20R, LE07R, LE10R)

14 octobre : rencontre avec la chef de cantonnement de Saint-Hubert pour suivi des actions : 2 personnes présentes puis visite de terrain sur ruisseau à Vesqueville suite à pollution

15 octobre : journée entreprise avec ING : nettoyage d'un cours d'eau (Valennes + affluent ME 20) et ramassage de déchets sur la Lomme à Rochefort, Jemelle et Eprave : 15 personnes

17 octobre : 8ème rencontre entre acteurs de la rivière à l'initiative des CR de Province de Luxembourg et organisée par le CR Ourthe - 115 personnes

18 octobre : dans le cadre de la journée « Place aux Enfants », animation le long de l'Our à Opont : 18 enfants + 8 adultes sensibilisés

20 octobre : rencontre par le stagiaire de l'éleveur dans le cadre de son mémoire : fourniture de documents MAE et subventions clôtures

21 octobre : prélèvements d'eau par le stagiaire pour analyse dans le cadre de son mémoire

21 octobre : rencontre agriculteur de Ciergnon pour dossier clôture berges - 1 personne

22 octobre : suivi formation conseiller en prévention de niveau de base à LLN

22 octobre : analyse des échantillons par le stagiaire dans le cadre de son mémoire

23 octobre : procédure d'engagement : sélection des candidats avec le jury sur base du CV et de la lettre de motivation + préparation des questions de l'examen écrit

24 octobre : inventaire sur la commune de Tellin et de Rochefort (rau des Boyes : Masse d'eau LE20)

27 octobre: réunion d'avant-projet du projet FEP-CR Lesse à Namur : 10 personnes présentes

28 octobre : rencontre avec le représentant du service technique de la ville de Marche-en-Famenne en vue de la pose du barrage aux OFNI's (1 personne présente)

28 octobre : réunion de terrain concernant le patrimoine lié à l'eau sur la commune de Saint-Hubert : 3 personnes présentes

28 octobre : inventaire de terrain sur la commune de Ciney (Masse d'eau LE28)

29 octobre : étude du Jevron : recueil de témoignages des habitants concernés par le cours d'eau relatif à son mémoire

30 octobre : inventaire de terrain sur la commune de Saint-Hubert (rau du Leupont et rau d'Hatrival: Masse d'eau LE30)

30 octobre : réunion CLDR de Houyet groupe de travail "Biodiversité" (8 personnes présentes)

3 novembre : rencontre agriculteur de han-sur-Lesse pour localisation parcelles/subvention berges - 1 personne

3 novembre : rencontre agriculteur de On pour dossier subvention clôture berges - 2 personnes

5 novembre : suivi formation conseiller en prévention de niveau de base à LLN

5 novembre : participation à un colloque sur la gestion des eaux pluviales et la lutte contre l'imperméabilisation des surfaces au Palais des Congrès à Namur, organisé par la DGO3

6 novembre : Jevron : IBGN par le stagiaire sur le cours d'eau relatif à son mémoire : capture et détermination

6 novembre : rencontre agriculteur de Gozin (Beauraing) pour dossier subvention clôture berges - 1 personne

6 novembre : rencontre agriculteur de Focant (Beauraing) pour localisation parcelles-subvention clôture-2 personnes

6 novembre : inventaire de terrain sur la commune de Saint-Hubert (rau d'Hatrival, rau de Bonne fosse : Masse d'eau LE30)

7-8-9 novembre: Salon de la Pêche à Libramont, stand du CR Lesse (4361 entrées)

13 novembre : procédure d'engagement : examen écrit des candidats

12 novembre : rencontre par le stagiaire d'un professeur dans le cadre de son mémoire : discussion sur la problématique de la décharge Maladrie

12 novembre : suivi formation conseiller en prévention de niveau de base à LLN

12 novembre : participation au comité d'accompagnement du CET de Tenneville

13 novembre: rencontre avec le représentant de l'INASEP pour faire le point de l'état d'avancement des actions: une personne présente

13 novembre : participation à un colloque à Namur "La gestion de la Biodiversité, 25ans après"

13 novembre : procédure d'engagement : examen écrit

14 novembre: rencontre avec le représentant de la DGO1- routes Luxembourg, et le représentant du DNF- service pêche pour faire le point de l'état d'avancement des actions. Deux personnes présentes.

14 novembre : rencontre commune de Daverdisse pour projet Pont des Gades-2 personnes

17 novembre : procédure d'engagement : correction de l'examen écrit avec le jury et préparation de l'entretien oral

18 novembre : rencontre agriculteur de Buissonville pour formulaire demande de subvention clôture berge : 1 agriculteur

18 novembre : rencontre agriculteur de Ychippe pour formulaire demande de subvention clôture berge : 1 agriculteur

19 novembre: inventaire sur la commune de Rochefort et Wellin (Behotte, LE20R et Wimbe, LE10R)

20 novembre : rencontre agriculteur Thanville pour poursuite formulaire subvention berges - 1 personne

20 novembre : rencontre agriculteur de Haversin pour subvention clôture berges + visite de terrain

21 novembre : inventaire de terrain sur la commune de Paliseul (rau de Framont, rau de Carlsbourg...: Masse d'eau LE03)

24 novembre : installation à On du barrage aux OFNI's avec le service technique de la commune de Marche-en-Famenne (2 personnes présentes)

25 novembre : procédure de sélection des candidats : entretien oral

26 novembre : suivi formation conseiller en prévention de niveau de base à LLN

26 novembre : participation au séminaire Walphy au moulin de Beez

27 novembre : inventaire de terrain sur la commune de Beauraing (la Wimbe, le Biran... : Masse d'eau LE22)

27 novembre : participation à la table ronde inter-CR « communication » en vue d'échanger des bons plans et d'organiser les prochaines Journées Wallonnes de l'Eau

27 novembre : à l'occasion d'une soirée citoyenne organisée par le Centre d'Information et d'Education Populaire (CIEP), présentation du CR Lesse et des actions en cours et réalisées sur la commune de Saint-Hubert : 20 personnes présentes

28 novembre: animation "déchets" en lien avec le barrage aux OFNI's dans la Wamme à On (108 enfants + 10 enseignants)

2 décembre : animation STEP au Centre de Formation Professionnelle Famenne-Ardenne à Marloie (15 adultes + 2 animateurs)

4 décembre : inventaire de terrain sur la commune de Libramont-Chevigny (rau de Recogne....: Masse d'eau LE31)

5 décembre: participation à la Journée d'étude organisée à Céroux- Mousty par Phyteauwal, la cellule GISER, et le centre wallon de recherches agronomiques « Protection de l'eau vis-à-vis des produits phytopharmaceutiques : comment limiter les pollutions diffuses ? ».

10 décembre : suivi formation conseiller en prévention de niveau de base à LLN : examen

10 décembre : participation à la réunion en vue de la création d'un GAL Lesse-Semois à Paliseul (nombreuses personnes présentes)

11 décembre : réunion de terrain ponts de Gades à Gembes + réunion commune: 8 personnes

12 décembre : réunion des coordinateurs des CR (20 personnes présentes)

15 décembre : rencontre par le stagiaire de Louis Mélignon, personne ressource pour discussion de son sujet de mémoire

15 décembre : réunion à l'étang d'Ochamps, commune de Libin (6 personnes présentes)

16 décembre : inventaire commune de Houyet (le Biran + autres ruisseaux...: Masse d'eau LE25 et Le22)

17 décembre: réunion du Comité de suivi du projet FEP à Jambes(10 personnes présentes).

+ Prestations au jour le jour :  
pour le suivi du projet LIFE Lomme  
pour le suivi du projet FEP  
pour la gestion administrative et comptable  
pour la gestion du Site Internet

+ Inventaire de terrain  
...etc.

## 17. Critères d'évaluation suivant la grille de la Direction des Eaux de surface

Informations générales	Indicateurs	2014	
		Chiffre	Vos remarques
Budget :	fonctionnement €	163.351,20 €	
	part SPW	115.545,84 €	111.545,84 € + 4.000 € JWE
	part provinciale	8.054,00 €	7.654 € province Namur + 400 € province Luxembourg
	part communale	39.751,36 €	
	aide à l'emploi - fonctionnement €	19.134,01 €	APE
	projets €	909.825,30 €	projet LIFE Lomme + projet FEP
	aide à l'emploi - projets €		
Personnel :	équivalents temps-plein - fonctionnement	3,1	Cellule de coordination (y compris projet FEP)
	équivalents temps-plein - projets	2,72	LIFE Lomme
Population totale du SBH :	habitants	64692	Fourni par SPW
Superficie totale du SBH :	km <sup>2</sup>	1343	Fourni par SPW
Implication communale	Nombre de commune dans le SBH	23	
	Nombre de communes partenaires	19	
Linéaire CE 1ère cat du SBH :	km	206	Fourni par SPW
Linéaire CE 2ième cat du SBH :	km	473	Fourni par SPW
Linéaire CE 3ième cat du SBH :	km	368	Fourni par SPW
Linéaire CE nc du SBH :	km	892	Fourni par SPW
Linéaire CE nav du SBH :	km	5	Fourni par SPW
Asbl :	nombre de membres effectifs	74	
	nombre de membres (effectifs, adhérents...)	148	
Dynamique des réunions de travail :	nombre total de réunions de travail à l'initiative du CR	109	
	nombre total de personnes (re)présent(é)es	402	
	nombre total de réunions non à l'initiative du CR mais dans lesquelles le CR prend une part active conséquente	34	
	nombre total de personnes (re)présent(é)es	508	
Nombre d'actions programmées :	nombre total d'actions prévues au programme d'action triennal (PAT)	729	+20 actions ajoutées à l'AG du 25/03/2014 - 2 actions supprimées à l'AG du 25/03/2014+ 11 actions ajoutées à l'AG du 8/10/2014 - 12 actions supprimées à l'AG du 8/10/2014'
	nombre d'actions du PAT prévues pour être réalisée dans l'année concernée	262	dont 233 actions récurrentes
Nombre d'actions réalisées :	nombre d'actions du PAT qui sont réalisées	249	dont 15 prévues pour 2014, 17 prévues pour 2015, 78 prévues pour 2016 et 139 récurrentes
	nombre d'actions en plus de celles du PAT qui sont réalisées	12	dont une prévue pour 2014 et 11 pour 2016
	nombre d'actions du PAT qui sont en cours de réalisation	189	dont 6 prévues pour 2014, 14 prévues pour 2015; 143 prévues pour 2016 et 26 récurrentes
	nombre d'actions en plus de celles du PAT qui sont en cours de réalisation	13	dont une récurrente et 12 prévues pour 2016
	nombre d'actions du PAT non réalisées	269	dont 9 prévues pour 2014 et 68 récurrentes
	nombre d'actions du PAT qui sont annulées	14	avalisées lors des AG
Importance des actions réalisées :	nombre d'actions réalisées dans le cadre des PGDHI	/	... à compléter une fois que les plans de gestion seront en phase d'application...
Qualité de l'inventaire de terrain :	nombre de kilomètres inventoriés	384,8	
	linéaire de cours d'eau	1944	Fourni par SPW
	nombre de PN inventoriés	737	
	nombre de PNP inventoriés	337	
	respect des fiches d'IT pour toutes les thématiques	oui	
Sensibilisation et formations :	nombre d'actions de sensibilisation réalisées	94	une même action peut être répétée plusieurs fois car date et/ou public différent
	nombre de jeunes sensibilisés par ces actions	824	
	nombre de personnes grand public sensibilisées par ces actions	5882	(Pêche expo Libramont : 4361 entrées!)
	nombre de professionnels sensibilisés par ces actions	129	
	passages presse	6	proximag Famenne, Vlan, Vers l'Avenir, l'Avenir.net
	passages radio/TV	1	RTL-TVI pour le Big Jump à Rochefort
	nombre de publications	66	newsletters, brochure camp jeunes, toutes-boîtes OFNI's, JWE et clôture berge; bulletins communaux, revues de partenaires
	fréquentation du site Internet	3898	3898 sessions, 2970 visiteurs, 11 117 pages vues
nombre de destinataires différents informés par bulletins/newsletters	347	Le Courrier de la Lesse est également diffusé dans La Dépêche et sur notre site internet	

**Pour des raisons économiques et écologiques, les annexes ne sont pas jointes au présent rapport mais sont consultables au Contrat de rivière pour la Lesse**

- 1 PV de la réunion avec Almadius en vue de l'établissement du Plan de Gestion des risques d'inondation (PGRI) dans le sous-bassin de la Lesse du 26 mars 2014
- 2 PV de la table ronde organisée avec Almadius en vue de l'établissement du PGRI dans le sous-bassin de la Lesse à Rochefort du 15 mai 2014
- 3 PV de la table ronde organisée avec Almadius en vue de l'établissement du PGRI dans le sous-bassin de la Lesse à Libramont du 10 juin 2014
- 4 PV de la réunion PGRI : CTSBH pour finalisation des fiches projets à Rochefort le 25 septembre 2014
- 5 Le « Courrier de la Lesse » de janvier à décembre 2014
- 6 Statistiques de fréquentation du site internet [www.crlesse.be](http://www.crlesse.be)
- 7 Compte-rendu de l'action Barrage aux OFNI'S à Houyet du 24 au 31 mars 2014
- 8 Compte-rendu de l'action Barrage aux OFNI'S à On du 24 au 28 novembre
- 9 Journée Wallonnes de l'Eau 2014 : courrier envoyé aux écoles
- 10 Journée Wallonnes de l'Eau 2014 : toutes-boîtes
- 11 Atlas du Karst Wallon Basse Lesse : dossier de presse en vue de la conférence à Celles le 20 juin 2014
- 12 Atlas du karst wallon Basse Lesse : toutes-boîtes, invitation à la conférence de presse
- 13 Affiche à l'attention des pêcheurs pour les sensibiliser au problème de la balsamine de l'Himalaya le long des cours d'eau.
- 14 Modèle de lettre pour les communes afin de sensibiliser les citoyens à ne pas déposer leurs tontes de pelouse le long des cours d'eau.
- 15 Brochure « camps de jeunes ».
- 16 Invitation soirée citoyenne à Saint-Hubert organisée par le CIEP le 27 novembre 2014.
- 17 Revue de presse de janvier à décembre 2014
- 18 PV de la réunion précisant la procédure d'urgence en cas d'accident sur la E411 et en vue d'organiser le curage du bassin d'orage de Resteigne le 11 juin 2014
- 19 PV de la réunion de terrain sur le Pont des Gades du 11 décembre 2014
- 20 PV de la réunion du comité de suivi du projet FEP : présentation de l'étude préliminaire par le Bureau d'Etude le 24 juin 2014
- 21 PV de la réunion du comité de suivi du projet FEP : présentation de l'étude d'avant-projet par le Bureau d'étude du 27 octobre 14
- 22 PV de la réunion du comité de suivi du projet FEP : présentation de l'étude finale par le Bureau d'étude du 17 décembre 2014
- 23 Compte-rendu de la réunion de terrain relative à la levée d'obstacles à poissons sur le Biran Rochefort du 10 octobre 2014

- 24 PV de la réunion concernant l'obstacle à poissons sous la E411 entre Anloy et Villance : présentation de deux solutions techniques le 28 avril 2014
  - 25 PV de la réunion sur les rejets dans l'Hileau à Houyet le 19 mai 2014
  - 26 PV de la réunion de terrain pour trouver des solutions pour assainir l'étang d'Ochamps du 15 décembre 2014
  - 27 PV de la réunion du Conseil d'administration du 28 février 2014
  - 28 PV de la réunion du Conseil d'administration du 12 septembre 2014
  - 29 PV de l'assemblée générale du 25 mars 2014
  - 30 PV de l'assemblée générale du 8 octobre 2014
  - 31 Programme du colloque sur la gestion des eaux pluviales et la lutte contre l'imperméabilisation des surfaces au Palais des Congrès à Namur du 5 novembre 2014
  - 32 Programme du colloque à Namur "La gestion de la Biodiversité, 25ans après" du 13 novembre
  - 33 Programme du séminaire Walphy au moulin de Beez du 26 novembre
  - 34 Programme de la formation de base de "conseiller en prévention "
-