

Rolstoelvriendelijke wandelroutes

Burensportdienst (BSD)



Voorwoord

Wandelroutes in (West-)Vlaanderen zijn er vandaag de dag in overvloed. Helaas zijn deze doorgaans niet toegankelijk voor iedereen. Daarom heeft Burensportdienst, een intergemeentelijke samenwerking van gemeentelijke sportdiensten, verschillende rolstoelvriendelijke wandelroutes uitgewerkt. Deze routes werden gescreend op ondergrond, versmallingen en niveauverschillen.

Daardoor zijn deze routes perfect toegankelijk voor rolstoelen, buggy's en kinderwagens. Op die manier kunnen ook mensen met een (fysieke) beperking en gezinnen met kleine kinderen genieten van een mooie wandeling. De wandelroutes werden gebundeld in de brochure die nu voor u ligt.

Elke gemeente die deel uitmaakt van Burensportdienst heeft minstens één rolstoelvriendelijke wandelroute uitgestippeld. Bij elke wandelroute is alle benodigde informatie opgenomen in een overzichtelijke fiche:

- Afstand
- Vertrek- en aankomstplaats
- Openingsuren sanitaire voorzieningen
- Routebeschrijving

Bij de vertrekplaats van elke wandelroute is voldoende parking aanwezig, ook voor personen met een handicap. Ook sanitaire voorzieningen en aangepaste toiletten voor personen met een handicap zijn beschikbaar bij elke vertrek- en aankomstplaats.

Veel wandelplezier gewenst!

De

Burensportdienst

Rolstoelvriendelijke wandelroutes:

Anzegem	4
Avelgem	8
Deerlijk	10
Harelbeke	14
Kuurne	19
Waregem	23
Wielsbeke	25
Zwevegem	28

Anzegem



Afstand: 4,7 km

Vertrek- en aankomstplaats:

Sporthal Torrebos
Landergemstraat 1
8570 Anzegem
056 68 02 02

Elke weekdag van 8u tot 20u
zaterdag van 8u tot 12u en van 16u30 tot 22u
Zondag van 9u tot 12u
Gesloten van 21 juli tem 15 augustus
Gesloten op feestdagen

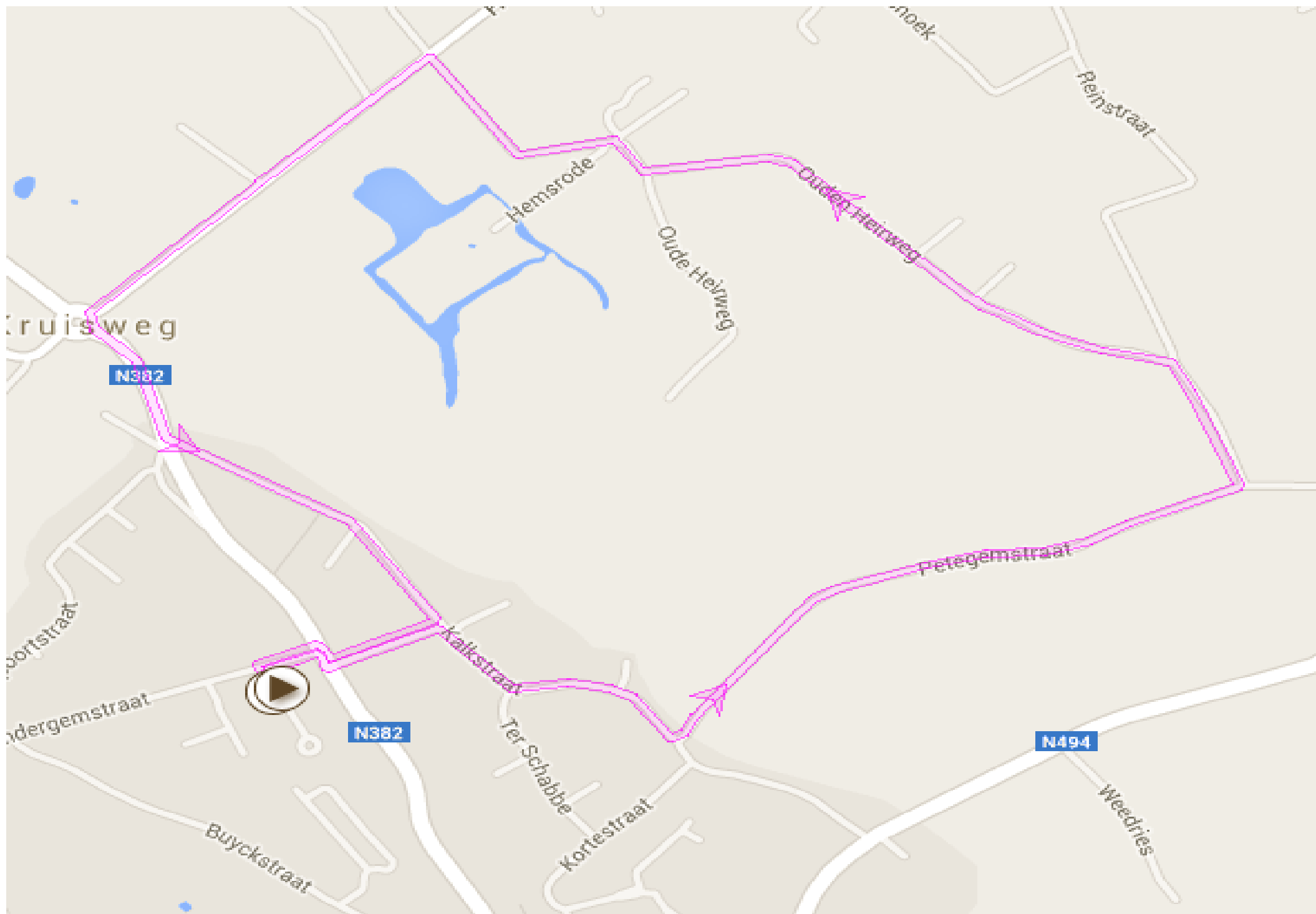


Routebeschrijving

- Vertrek aan het sportcentrum en sla rechtsaf richting Kerkstraat
- Ga rechts en steek onmiddellijk over op het zebrapad
- Ga rechtdoor in de Berkenlaan en sla op het einde rechts de Kalkstraat in
- Volg de Kalkstraat tot aan de kruising met de Petegemstraat en sla daar linksaf
- Volg verder de Petegemstraat en sla dan de Ouden Heirweg in
- Volg de Ouden Heirweg en volg rechts verder tot aan de Heuntjesstraat: sla links af
- Hou aan het rondpunt links aan op het voetpad, de Kerkstraat in
- Ga verder links de Kalkstraat in, van hieruit heb je een zicht op het Kasteel van Hemsrode
- Volg de Kalkstraat verder en sla daarna rechts de Berkenlaan in
- Steek op het einde van de Berkenlaan over op het zebrapad en ga bijna recht daarop de Landergemstraat in
- Na 100m kom je terug aan op de parking van de sporthal van Anzegem



Kasteel Hemsrode



Anzegem



Afstand: 3,2 km

Vertrek- en aankomstplaats:

OC De Stringe
Ommersheimplein zn
8570 Vichte
056 68 02 02

Elke weekdag van 8u tot 18u
zaterdag van 10u tot 11u30
Gesloten op feestdagen



Routebeschrijving

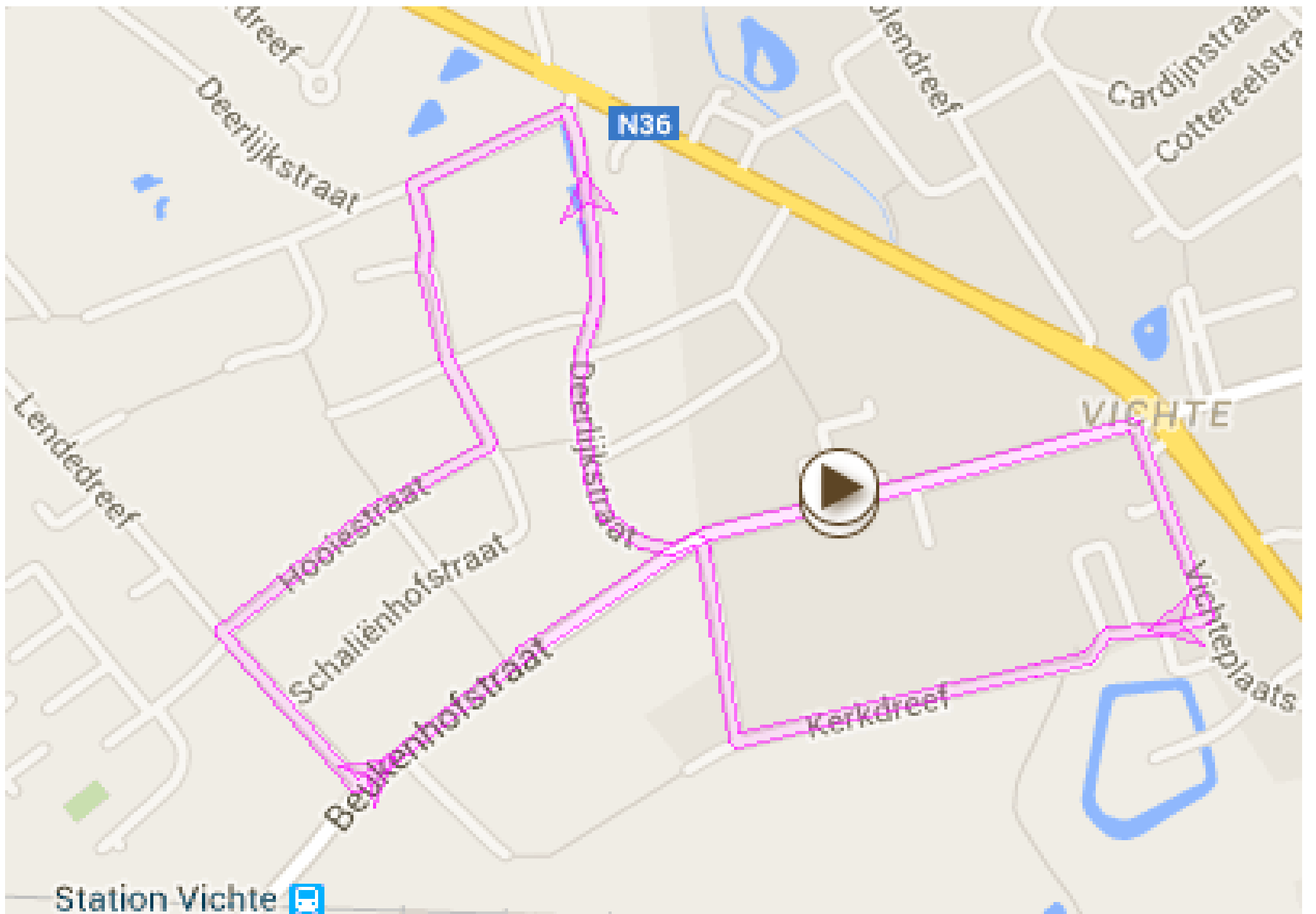
- Vertrek op de parking Ommersheimplein en start richting Beukenhofstraat, ga daar links tot aan de verkeerslichten en steek daarna rechts over op het zebrapad de Vichteplaats in
- Ga rechtdoor in de Vichteplaats en sla daarna rechts de Kerkdreef in
- Volg de Kerkdreef rechtdoor en passeer langs de Oude Kerk uit de 12^{de} eeuw
- Volg de Kerkdreef en sla dan rechts in, Volg rechtdoor en steek dan de Beukenhofstraat over, de Deerlijkstraat in
- Volg de Deerlijkstraat en neem dan verder links de Deerlijkstraat tot je links de Schaliënhofstraat in kan
- Volg de Schaliënhofstraat verder tot je rechts de Hooiestraat in kan
- Sla op het einde van de Hooiestraat links de Lendedreef in
- Steek op het einde van de Lendedreef de weg over en ga links de Beukenhofstraat in
- Een paar honderd meter verder kom je langs het Beukenhof
- Volg verder de Beukenhofstraat rechtdoor tot je terug komt aan de parking op het Ommersheimplein



Oude Kerk, Vichte



Beukenhof, Vichte



Avelgem

A V E L G E M

Afstand: 5,3 km

Vertrek- en aankomstplaats:

Sportcentrum Ter Muncken
Doorniksesteenweg 226
8580 Avelgem
056 65 30 60

Elke weekdag van 14u tot 18u (woensdag en vrijdag tot 20u)
Zondag van 9u tot 12u (niet tussen 21 juli en 15 augustus)
Gesloten op feestdagen



Routebeschrijving:

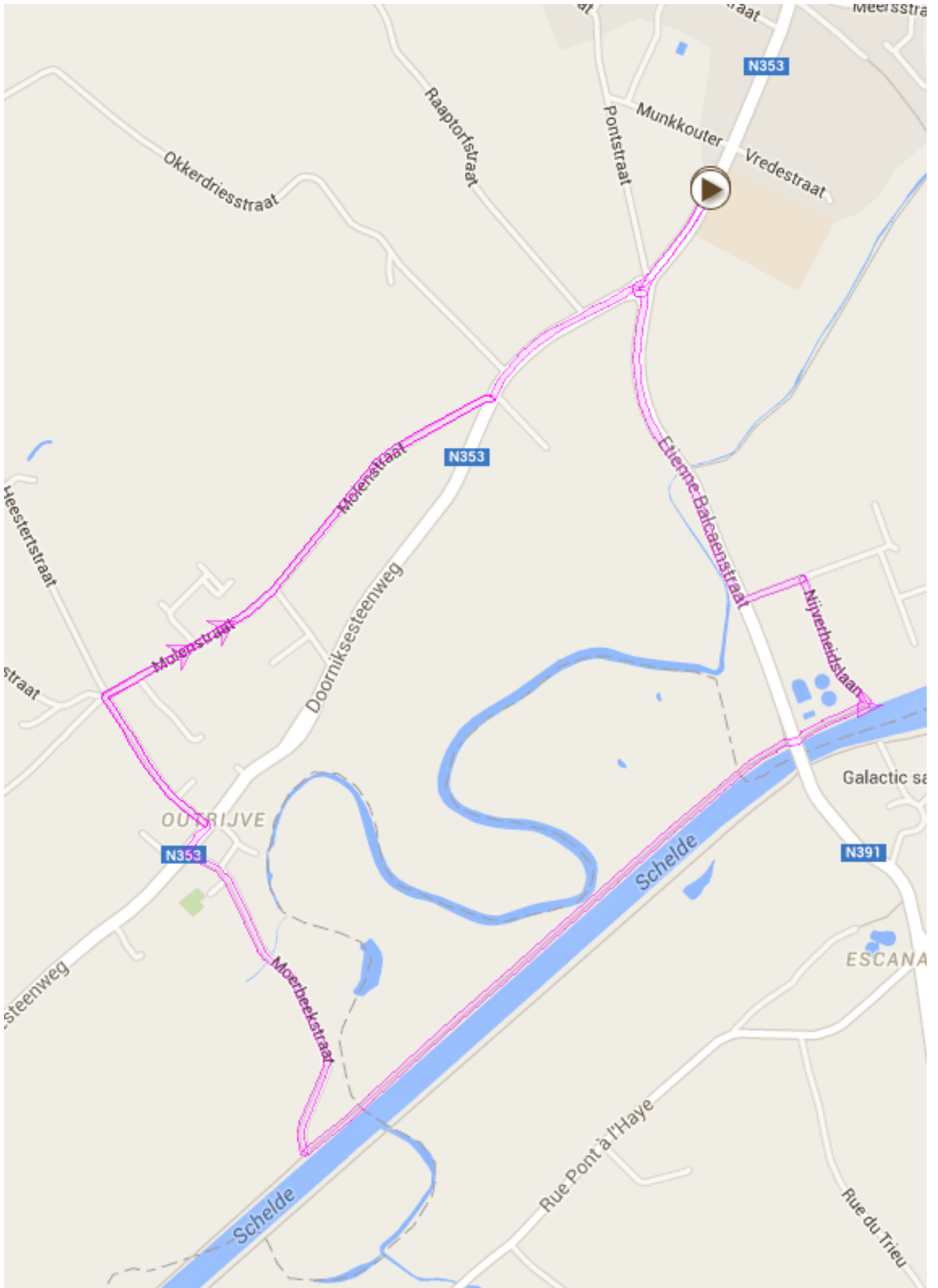
- Vertrek uit het sportcentrum en sla linksaf richting rondpunt
- Sla aan het rondpunt linksaf (Etienne Balcaenstraat)
- Volg de Etienne Balcaenstraat tot aan de kruising met het industriepark (Nijverheidslaan) en sla daar linksaf
- Sla iets verder rechtsaf, richting jaagpad
- Sla op de kruising met het jaagpad rechtsaf richting Bossuit
- Passeer de nieuwe fietsbrug en ga onder de brug van de Etienne Balcaenstraat door verder langs het jaagpad
- Volg het jaagpad nog een 1 kilometer verder tot aan de kruising met de Moerbeekstraat en sla daar rechtsaf de Moerbosstraat in
- Volg de Moerbeekstraat tot op het einde, steek daar de Doorniksesteenweg over, de Gentweg in
- Volg de Gentweg tot aan het kruispunt met de Molenstraat en sla daar rechtsaf de Molenstraat in
- Volg de Molenstraat, passeer de Molen van Outrijve en ga verder tot aan het kruispunt met de Doorniksesteenweg
- Sla daar linksaf richting rondpunt en sportcentrum



Fietsbrug



Molen van Outrijve



Deerlijk



Afstand: 4 km

Vertrek- en aankomstplaats:

Woonzorgcentrum Deerlijk
René De Clercqstraat 9
8540 Deerlijk
056 71 10 13
info@seniorenzorgdeerlijk.be
www.seniorenzorgdeerlijk.be



Routebeschrijving:

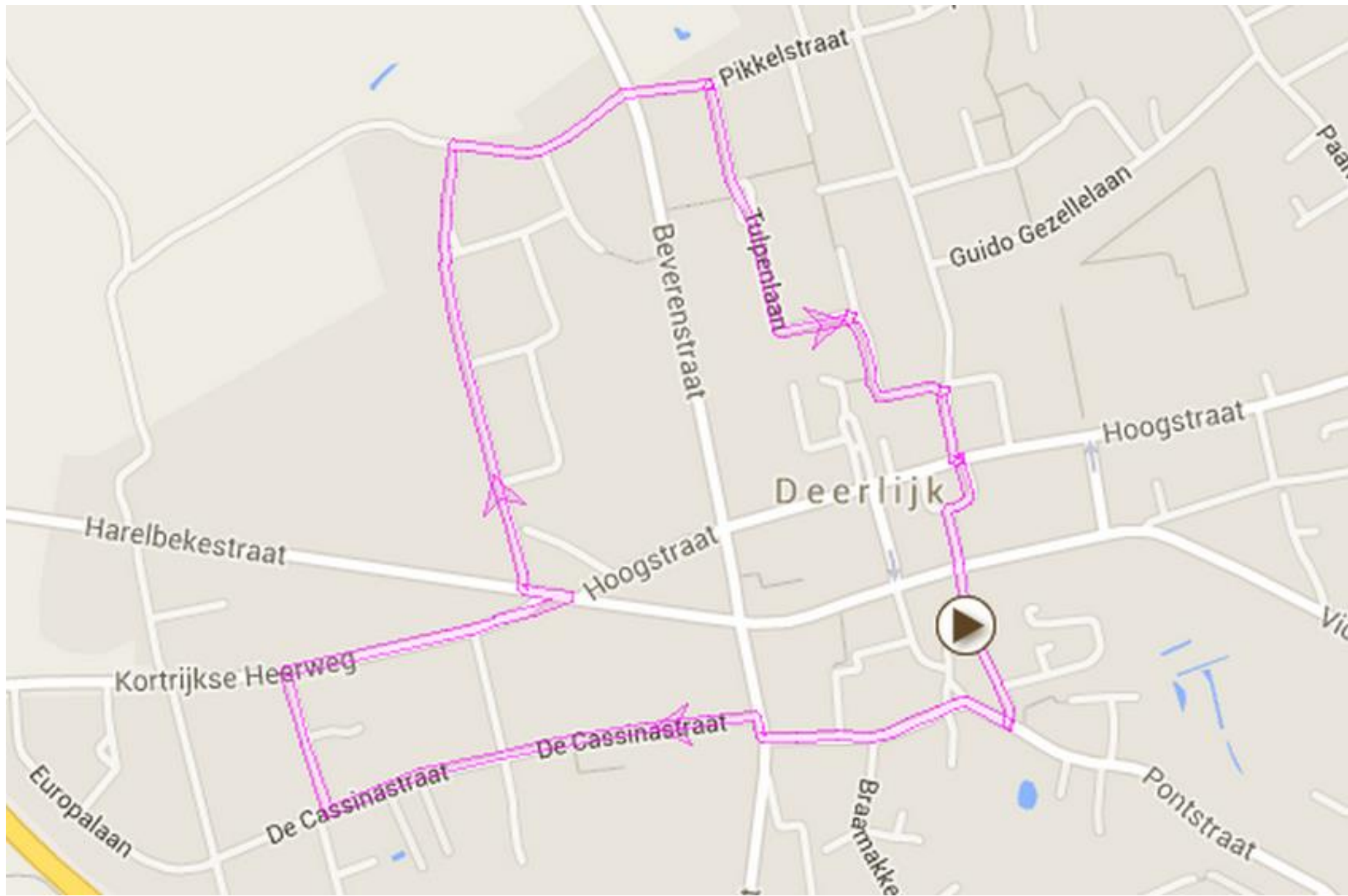
- Sta met je rug naar het zorgwooncentrum en ga naar links
- Buig op het einde rechts om en volg stukje Pontstraat tot het Drieplein
- Ga naar links naar de Kapel Ter Rustestraat en volg tot het einde
- Steek de Stationsstraat over en ga lichtjes naar rechts
- Volg De Cassinastraat tot aan de kruising met de Vlasstraat en sla rechts de Vlasstraat in
- Op het einde kom je aan de Kortrijkse Heerweg, steek de baan over en ga naar rechts
- Steek langs het benzinestation de Harelbekestraat over de Vrijputstraat in
- Volg de Vrijputstraat tot kruispunt met Achterstraat en sla rechts de Achterstraat in
- Volg de Achterstraat tot kruispunt met Beverenstraat, steek de straat over en volg de Tulpenlaan volledig tot kruispunt met Sint-Amandusstraat
- Volg de Sint-Amandusstraat tot oversteek aan café Brouwershof en steek over op het zebrapad naar Kerkplein
- Wandel rond de kerk op het voetpad aan de linkerzijde tot kruispunt met Schoolstraat
- Steek over: je bent terug in de René Declercqstraat



Kapel Ter Rustestraat



Sint-Columbakerk



Deerlijk



Afstand: 4 km

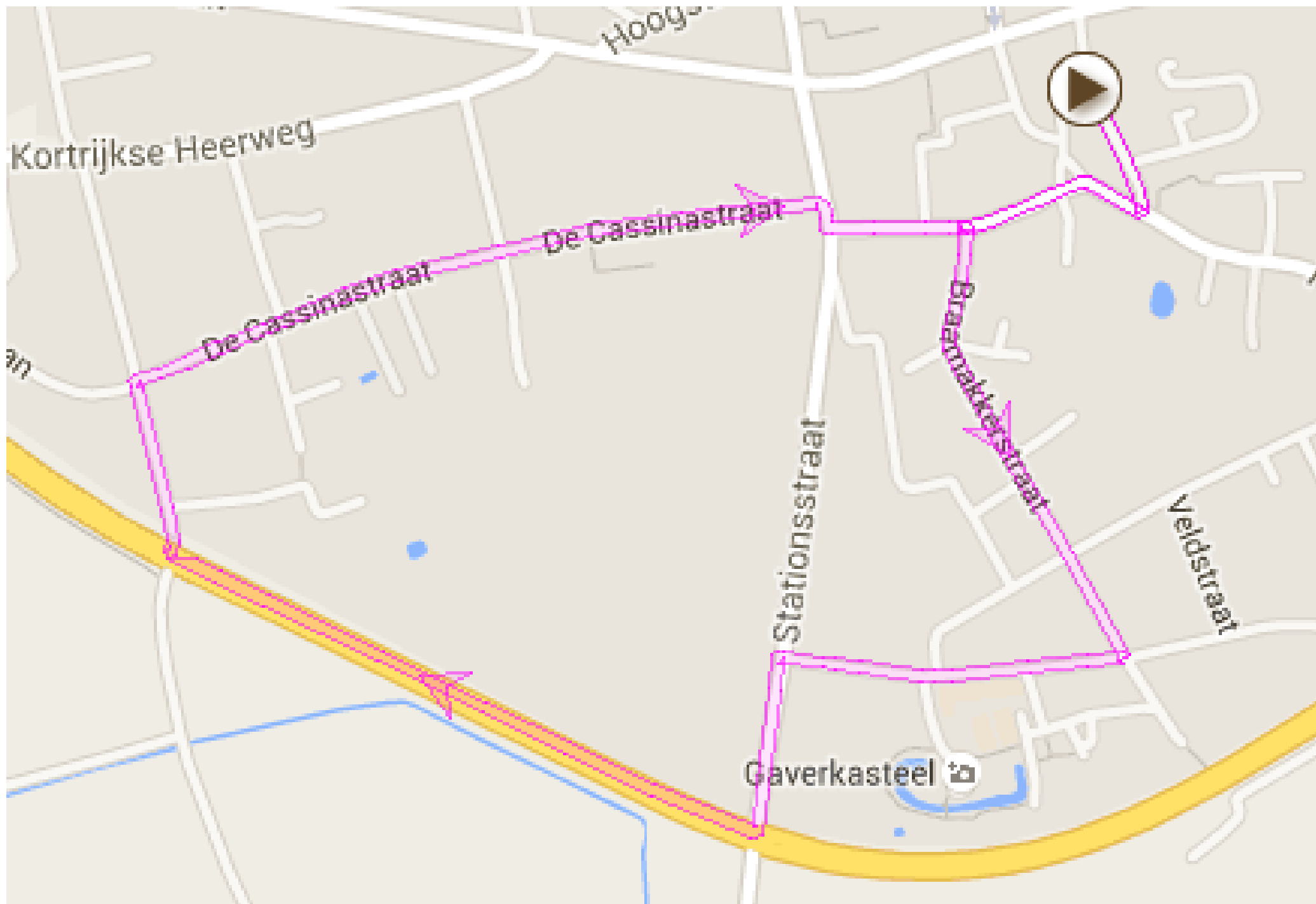
Vertrek- en aankomstplaats:

Woonzorgcentrum Deerlijk
René De Clercqstraat 9
8540 Deerlijk
056 71 10 13
info@seniorenzorgdeerlijk.be
www.seniorenzorgdeerlijk.be



Routebeschrijving:

- Sta met je rug naar het zorgwooncentrum en ga naar links
- Buig op het einde rechts om en volg stukje Pontstraat tot het Drieplein
- Ga naar links naar de Kapel Ter Rustestraat
- Sal aan de Kapel links in naar de Braamakkerstraat
- Ga door oversteek Kasteelstraat, Gen Deprezstraat tot aan kruispunt met Vercruyse de Solartstraat
- Sla rechts af in de Vercruyse de Solartstraat tot einde met Stationsstraat
- Sla links af en steek de baan over tot ringlaan
- Aan de verkeerslichten ga je rechts op het fietspad en volg tot insprong Marquettestraat
- Sla rechts af en laat dan de Heulselaan rechts liggen, ga door tot kruispunt
- Sla rechts af in de De Cassinastraat
- Sla op het einde van De Cassinastraat (aan garage citroën) rechts af in de Stationsstraat en ga dan onmiddellijk terug linksaf in de Kapel ter Rustestraat
- Laat de Braamakkerstraat rechts liggen en ga door tot op Driesplein
- Sla rechts af in de Pontstraat en ga onmiddellijk terug links in de René De Clercqstraat



Harelbeke



Afstand: **3,65 km**

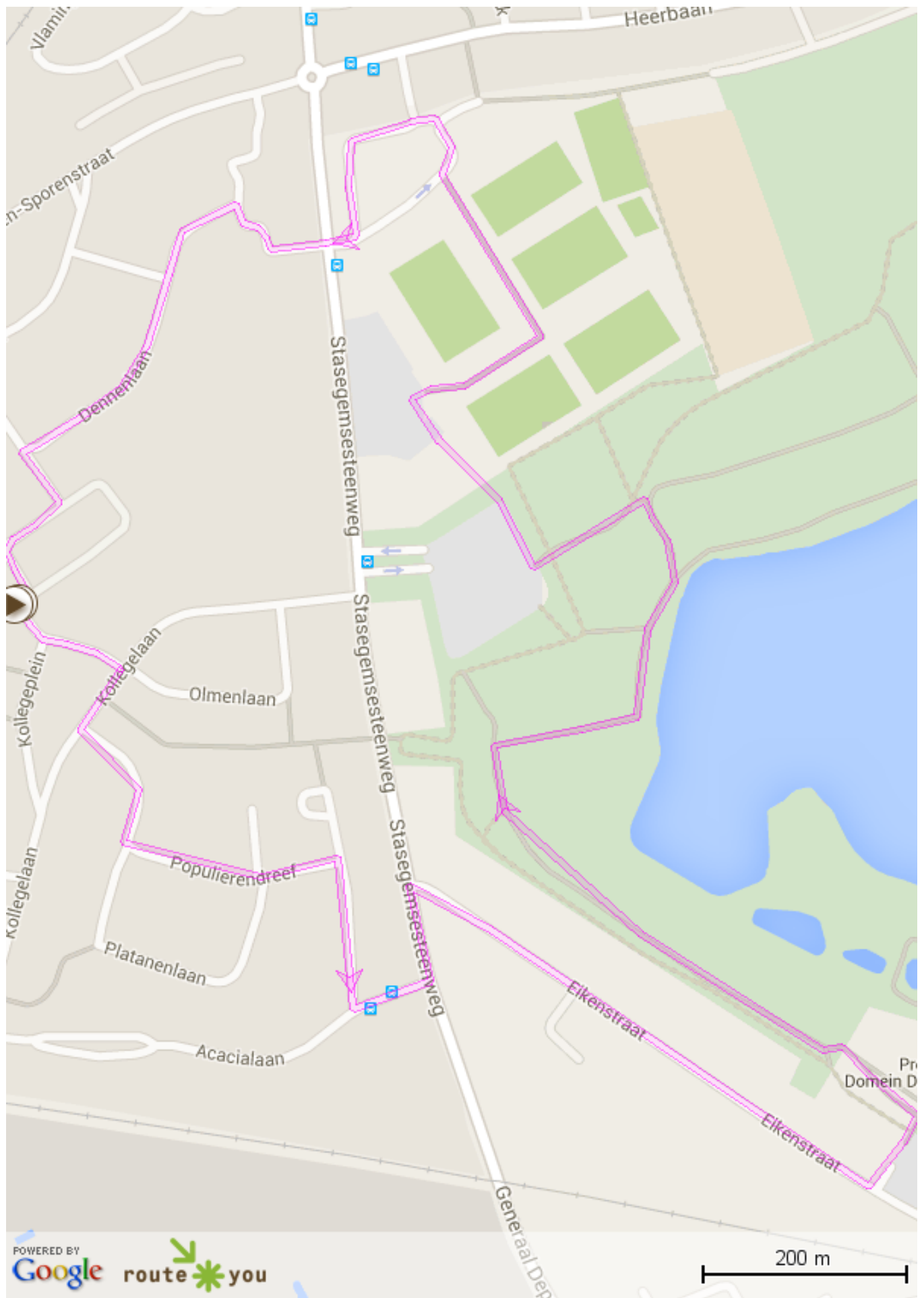
Vertrek- en aankomstplaats:

Woon- en zorgcentrum De Vlinder
Kollegeplein 5
8530 Harelbeke
056 73 53 91



Routebeschrijving:

- Vertrek vanop de parking 'De Vlinder' en sla links de weg op naar het Kollegeplein
- Houd links aan en volg verder tot aan de Kollegelaan
- Volg rechts verder de Kollegelaan en draai dan links de Platanenlaan in
- Volg de Platanenlaan verder en sla de eerstvolgende straat, de Populierendreef, links in
- Blijf de Populierendreef volgen en sla op het einde rechts de Hazelaarsdreef in
- Sla op het einde van deze straat links af en volg de Acacialaan tot kruispunt met de Stasegemsesteenweg
- Steek de weg over en zet de weg verder over het voetpad,
- Sla de eerstvolgende straat rechts af in de Eikenstraat
- Wandel een poosje in de Eikenstraat tot aan de ingang van het Provinciaal domein de Gavers
- Neem de 2^{de} afslag links (hoofdingang), wandel een eindje en sla dan terug links af
- Wandel tot net achter de slagboom (als de slagboom openstaat, kan je gerust de 1^{ste} afslag links nemen)
- Sla het 1^{ste} paadje naast het paardenpad in en volg het pad verder tot aan een splitsing
- Volg rechts het pad verder richting het water en ga verder langs het water richting cafetaria De Gavers
- Sla aan het cafétaria links af en wandel de parking op
- Sla op de parking rechts af en volg de weg van de parking mee terug naar de uitgang
- Sla net voor de uitgang rechts af op een wandelpaadje
- Wandel nu tussen de gebouwen van de Harelbeekse hondenclub en de Zeescouts, richting café De Ratte
- Sla aan de café het paadje rechts in en kom terecht op het Sportcentrum de Mol
- Ga op het einde van dit pad links verder en volg de weg en passeer het Forestiersstadion
- Ga daar rechts verder langs de sporthal de Dageraad. In de sporthal is een toilet voorzien voor rolstoelgebruikers. Mits afspraak met de cafétaria-uitbaters kan hier een drankje benut worden
- Volg de éénrichtingsbaan verder en houd links aan. Wandel rond het minigolfterrein en volg verder de weg tot aan de opritbaan van het sportcentrum.
- Steek de weg over en wandel via het pad het Dennenhof binnen
- Volg de weg rechts en ga verder tot aan de splitsing met de Dennenlaan en volg de Dennenlaan



Harelbeke



Afstand: 3,65 km

Vertrek- en aankomstplaats:

Woon- en zorgcentrum De Vlinder
Kollegeplein 5
8530 Harelbeke
05673 53 91



Routebeschrijving

- Vertrek vanop de parking van 'De Vlinder' en sla links de weg op naar het Kollegeplein
- Houd links aan en volg verder tot aan de Kollegelaan
- Volg rechts verder de Kollegelaan tot aan kruispunt met de Kastanjelaan en sla rechtsaf
- Volg de Kastanjelaan tot aan kruispunt en sla links af in de Notelaarslaan
- Volg de Notelaarslaan tot je links terug op de Kollegelaan uitkomt
- Volg de Kollegelaan en sla links af op de splitsing tot in de Acacialaan
- Volg de Acacialaan en ga rechtdoor tot aan petanqueveldjes, ga daar links af en volg een klein paadje dat toegang geeft tot de Platanenlaan
- Sla rechts af en volg dit straatje dat uiteindelijk uitkomt op een splitsing. Wandel rechts de Platanenlaan verder en volg de bocht mee
- Sla op het einde van de Platanenlaan rechts af in de Populierendreef
- Volg deze straat tot op het kruispunt met de Hazelaardreef, ga daar links verder tot je op een paadje van het speelplein komt
- Sla het paadje rechts af op de Stasegemsesteenweg
- Steek het zebrapad over, sla links af en ga op het voetpad richting parking Provinciaal domein de Gavers
- Wandel op de parking, ga rechtdoor en sla rechts af om de weg van de parking te volgen naar de uitgang
- Sla net voor de uitgang rechts af op een paadje
- Wandel nu tussen de gebouwen van de Harelbeekse hondenclub en de Zeescouts, richting café De Ratte
- Sla aan de café het paadje rechts in en kom terecht op het Sportcentrum de Mol
- Ga op het einde van dit pad links verder en volg de weg en passeer het Forestiersstadion
- Ga daar rechts verder langs de sporthal de Dageraad. In de sporthal is een toilet voorzien voor rolstoelgebruikers. Mits afspraak met de cafétaria-uitbaters kan hier een drankje benut worden
- Volg de éénrichtingsbaan verder en houd links aan. Wandel rond het minigolfterrein en volg verder de weg tot aan de opritbaan van het sportcentrum
- Steek dit baantje recht door en kom terecht op de parking van het Forestiersstadion
- Wandel rechtdoor verder over de parking tot op het einde
- Draai daar rechts af tot aan het zebrapad recht tegenover de nieuwe verkaveling (Magnoliastraat)
- Steek de weg over en wandel deze wijk binnen
- Volg de weg en sla dan links af of om het wooncentrum (eindbestemming) te bereiken



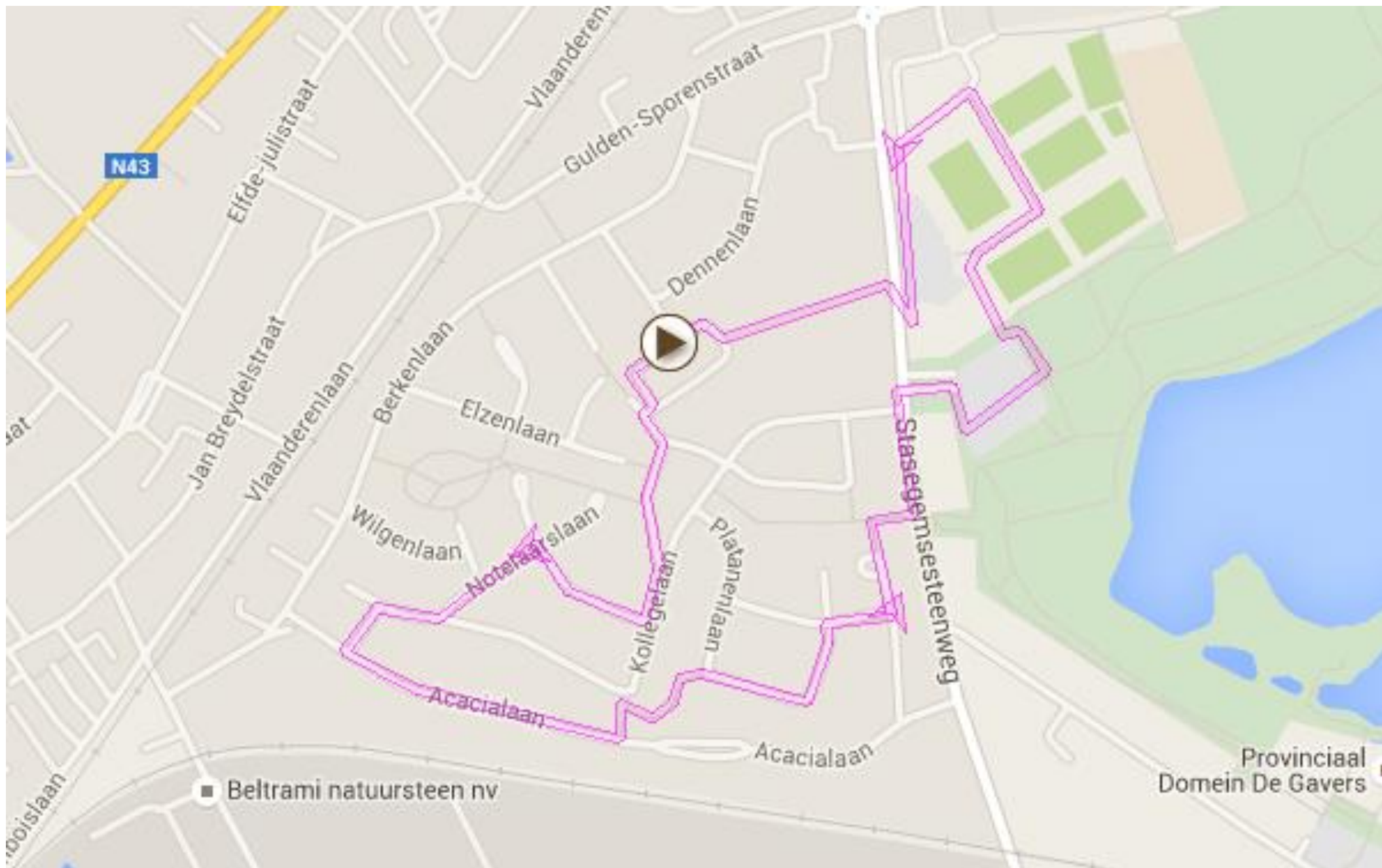
Petanqueveldjes Acacialaan



Ingang provinciaal domein De Gavers



Sporthal De Dageraad



Kuurne



Afstand: **3,73 km**

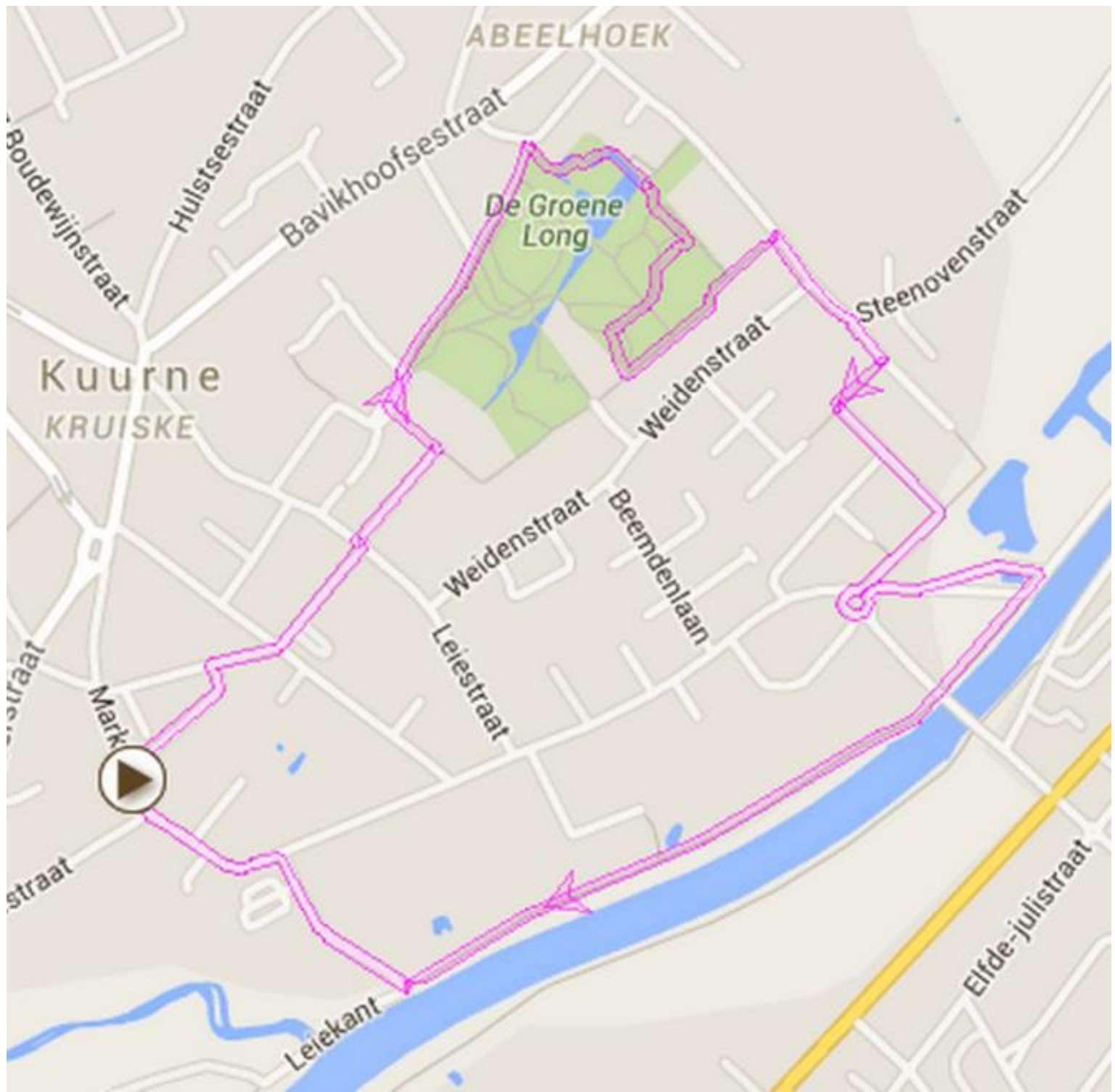
Vertrek- en aankomstplaats:

St. Michielskerk
Marktplaats 2
8520 Kuurne



Routebeschrijving

- Start met de rug naar de kerk en ga daar direct rechts langs de kerk over de kasseien de Heilig Hart straat in
- Ga op het einde rechts de 12^e liniestraat in
- Steek op het eind de Koning Albertstraat over de Leopold III laan in
- Steek op het eind de Leiestraat schuin links over de Dageraadstraat in
- Volg op het einde van deze straat links het wandelpad
- Ga daar op het eind naar rechts waar je de Groene Long al te zien krijgt
- Vervolg uw wandeling op het geasfalteerde wandel-fietspad (richting knooppunt 31)
- Net voor het eind van dit pad staat een groene vuilbak met een rolstoelteken naar rechts. Ga daar rechts de Groene long binnen
- Volg het verharde pad tot aan een poortje. Ga door de poort en vervolg links. Volg de weg tot aan een kruising waar u rechts gaat (volg daar weer het rolstoel teken)
- Ga op het volgende kruispunt rechtdoor (volg rolstoelroute)
- Volg aan het volgende kruispunt weer de rolstoelroute rechts
- Neem nadien de 1^e afslag links en verlaat de rolstoelroute via een geasfalteerd pad, sla er links af
- Volg dit pad tot aan de Steenovenstraat en sla rechts af
- Steek de Weidenstraat over en kom uit in de Steenbakkerijstraat
- Sla na ca. 20m rechts af op een wandelpadje
- Ga op het eind naar links de Mierendreef in
- Vervolg deze weg tot het einde de Termietendreef in
- Steek voor het rondpunt deze straat over en volg het wandelpadje links richting de Leie
- Op uw linkerkant passeer je het terras van de Banmolens waar je eventueel iets kan drinken
- Ga aan de Leie naar rechts en volg het jaagpad, sla aan de 1^e straat rechts (Lt. Gen. Gérardstraat) rechts af
- Steek op het eind deze straat over en ga links
- Ga bij de 2^e bocht naar rechts en wandel terug het Marktplaats op tot bij de kerk



Kuurne



Afstand: 5 km

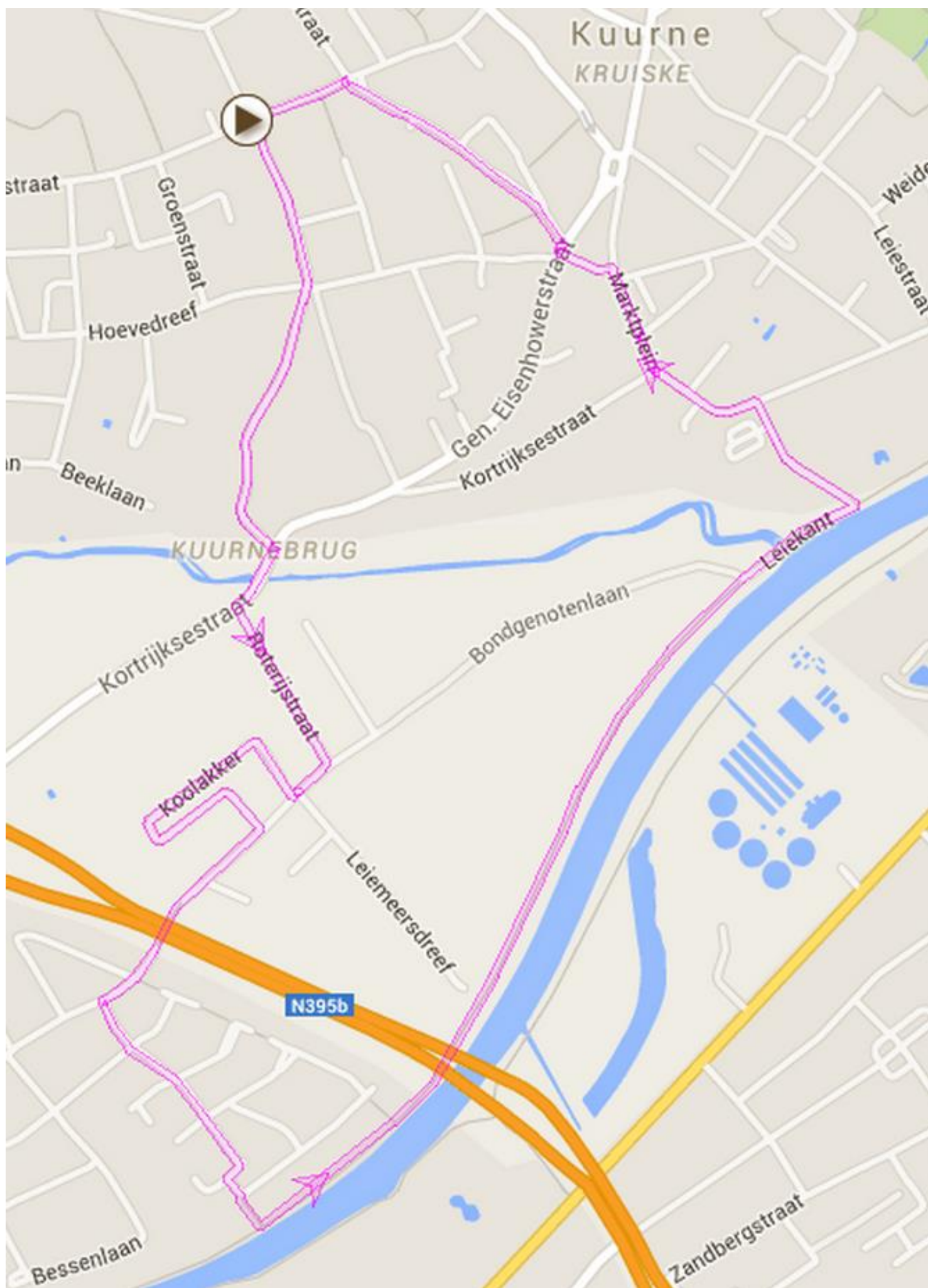
Vertrek- en aankomstplaats:

bibliotheek Kuurne
Boomgaardstraat 85
8520 Kuurne
056 72 68 72



Routebeschrijving

- Start op het kruispunt van de Boomgaardstraat en de Veldm. Montgomerystraat naast de boekenstandbeelden
- Ga de Veldm. Montgomerystraat naar beneden, de bibliotheek passeer je aan de linkerkant
- Steek het kruispunt met de Hoevedreef en de Gasthuisstraat over
- Ga tot het einde van de Veldm. Montgomerystraat tot aan een T-kruispunt
- Sla rechts af de Kortrijksestraat in, steek dan over aan het zebrapad en vervolg rechts
- Ga direct de 1^e straat links in (Roterijstraat)
- Ga nu tot het einde van de Roterijstraat en volg de straat rechts (Bondgenotenlaan)
- Sla voorbij de bocht de 1^e straat rechts in (Koolakker)
- Volg deze weg door de nieuwe woonwijk tot aan de Bondgenotenlaan, sla daar rechts af en ga onder de brug door
- Neem dan de 1^e straat links (Zonnelaan)
- Vervolg uw wandeling door deze wijk. Loop de zonnelaan door tot het einde en sla rechts af en terug direct links richting het jaagpad langs de Leie
- Ga aan de Leie naar links
- Langs het jaagpad passeer je de tennisvelden van Leiemeers waar ook een zonneterras gelegen is en u een drankje kunt nuttigen. Ga als je dit gepasseerd bent over een klein brugje en neem de 1^e straat links (Lt. Gen. Gérardstraat)
- Steek aan het eind van deze straat de Harelbeeksestraat over en ga naar links
- Ga aan de 2^e bocht naar rechts het Marktplein op. Passeer de kerk en steek het marktplein over tot aan het kruispunt
- Ga daar links de Koningin Elisabethstraat in
- Steek aan het eind van de straat schuin rechts over aan het zebrapad en ga de Kouterstraat omhoog
- Aan het eind van deze straat ligt op de hoek het schildershuisje van Nesten
- Sla daar terug links af tot u terug aan de bibliotheek uitkomt



Waregem



Afstand: **2,2 km of 2,85 km**

Vertrek- en aankomstplaats:

Sportcentrum De Treffer
Meersstraat 5
8790 Waregem
056 60 07 44

Elke weekdag van 8u tot 12u en
van 13u30 tot 17u
gesloten op feestdagen

Openingsuren sportcafé De Treffer: www.detreffer.be



Routebeschrijving

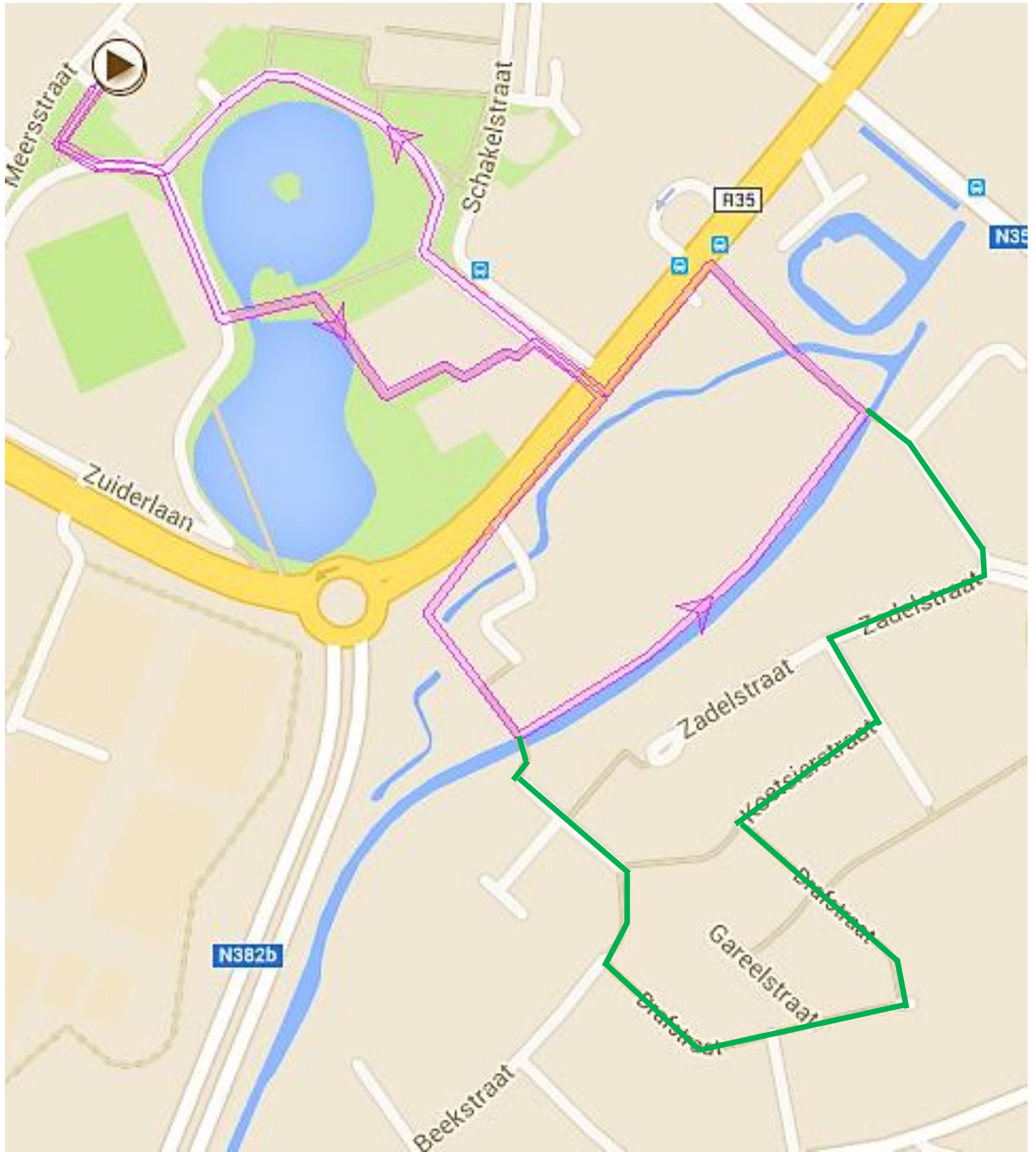
- Vertrek uit het sportcentrum en neem iets verder een klein paadje rechts
- Sla op de kruising linksaf richting de vijvers
- Volg het paadje tot aan de kruising en sla daar rechtsaf
- Passeer het Regenboogstadion, sla iets verder linksaf naar het Boothuis en ga vervolgens rechts af
- Passeer de Gaver Tennisclub en blijf het paadje volgen tot je weer naar rechts kan
- Volg het paadje tot op einde, steek de Zuiderlaan over en ga dan rechtsaf
- Sla daar links in richting jeugdcentrum en volg meteen rechts mee tot aan het brugje van de Gaverbeek
- Aan de Gaverbeek kan je kiezen:
 - Einde wandeling: sla linksaf voor het brugje en blijf het paadje volgen tot je weer naar links kan
 - Extra lus wandeling (groen, 0,65 km): ga over het brugje en blijf de Galopstraat volgen
- Blijf de Galopstraat volgen en neem de eerste straat links (Drafstraat)
- Blijf de Drafstraat volgen tot op het einde en sla daar rechtsaf de Koetsierstraat in
- Ga op het einde van de Koetsierstraat naar links (Teugelstraat)
- Sla op het einde van de Teugelstraat rechts af (Zadelstraat)
- Volg de Zadelstraat tot aan de kruising met de Potegemstraat en sla daar linksaf
- Neem verderop een klein paadje tot aan het kruispunt met de Zuiderlaan en sla daar linksaf tot aan de verkeerslichten
- Steek opnieuw de Zuiderlaan over en volg het paadje tot het einde (passeer het OCMW)
- Sla vervolgens rechtsaf terug richting sportcentrum De Treffer



Vijvers Regenboogstadion



Gaver Tennisclub



Wielsbeke



Afstand: **2,3 km of 4,3 km**

Vertrek- en aankomstplaats:

Cafetaria Hernieuwenburg

Hernieuwenstraat 14

8710 Wielsbeke

056/ 67 32 51

Dinsdag, donderdag en vrijdag: vanaf 16u30

weekend: vanaf 12u

Openingsuren tijdens de zomervakantie:

idem als het openluchtwembad: www.wielsbeke.be .



Cafetaria OCMW-Dienstencentrum

Hernieuwenstraat 14

8710 Wielsbeke

056/67 45 06

Maandag-vrijdag: van 13u tot 18u

Zaterdag-zondag: van 14u30 tot 18u30



Routebeschrijving

- Vertrek vanuit de cafetaria Hernieuwenburg en sla rechtsaf (Hernieuwenstraat)
OF
- Vertrek vanuit de cafetaria van het OCMW-Dienstencentrum en sla links af in de Hernieuwenstraat
- Sla de eerste straat rechts in (Wandellaan) en neem in de bocht van deze straat links een klein paadje
- Volg dit paadje tot de eerste straat naar rechts (Roggestraat)
- Volg de Roggestraat tot het einde en ga dan linksaf (Tarwestraat)
- Volg de Tarwestraat en sla de tweede straat links in (Waterstraat)
- Wandel in de Waterstraat direct naar rechts en volg het paadje
- Sla iets verder links af en blijf het paadje volgen tot je weer naar links kan
- Sla op het einde van de straat rechts af en blijf de Waterstraat volgen (900 m)



Wandellaan

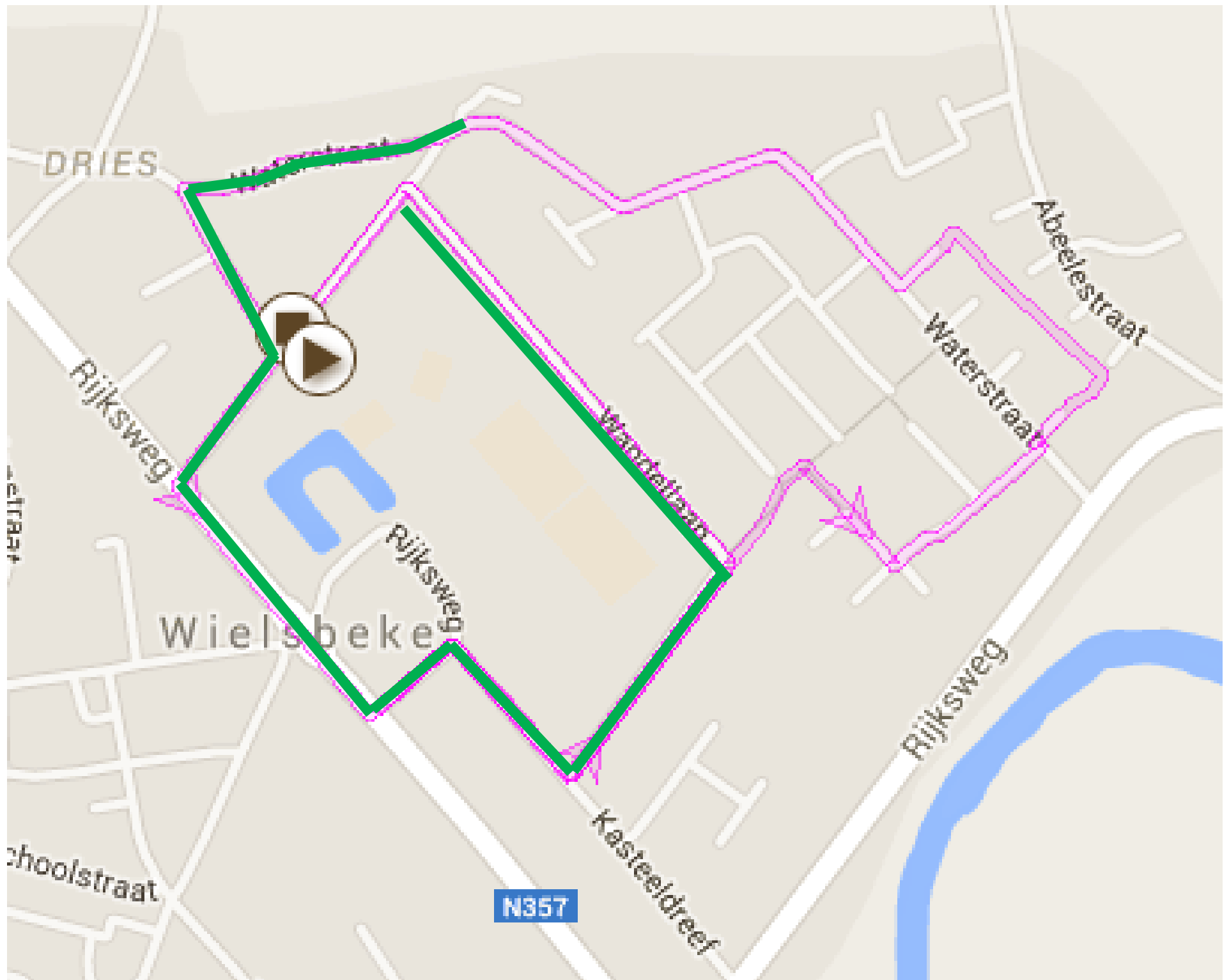


Kruisbeeld Waterstraat

- Aan de derde straat links kan je kiezen:
 - Einde wandeling: ga naar links (Hernieuwenstraat) om zo naar de cafetaria te gaan
 - Extra lus wandeling (groen, 2 km): blijf de Waterstraat volgen
- Blijf de Waterstraat volgen en neem de eerste straat links (Parkstraat)
- Sla op het einde van de Parkstraat rechts af (Hernieuwenstraat)
- Ga op het einde van de Hernieuwenstraat naar links (Rijksweg)
- Volg de Rijksweg en neem ter hoogte van de Fortis bank de tweede straat naar links (Kasteeldreef)
- Volg de Kasteeldreef en sla rechtsaf
- Sla vervolgens links af (Wandellaan)
- Blijf de Wandellaan volgen tot op het einde van de Wandellaan en sla links af terug richting het OCMW-Dienstencentrum
- Voor cafetaria Hernieuwenburg neem je de eerste straat naar links



Kasteeldreef



Zwevegem



Afstand: **5,8 km**

Start- en aankomstplaats:

Sportpunt Zwevegem
Bekaertstraat 4
8550 Zwevegem
056 76 58 00
sport@zwevegem.be

Maandag en woensdag: 8u30-12u. en 13u-19u30
Dinsdag, donderdag en vrijdag: 8u30-12u en 13u-20u30
Zaterdag: 14u-16u45
Zondag: 9u-11u45
Gesloten op Feestdagen



Routebeschrijving

- Vertrek uit het Sportpunt richting Bekaertstraat/parking
- Ga links over de parking evenwijdig met de Bekaertstraat tot op het einde van de parking
- Ga rechts, dwars schuinrechts de Bekaertstraat en neem de kiezelweg naast de glascontainer/tennisvelden tot op het einde van deze kiezelweg
- Wandel op de volgende parking links, voor de gebouwen van de schietstand, op de volgende parking
- Ga vervolgens rechts langs de speelplaats
- Ga op het volgend kruispunt naar links richting kerk en dan naar boven tot op het Theophiel Toyeplein
- Laat de Sint-Amunduskerk rechts liggen en steek ter hoogte van het Kruidvat de Otegemstraat over en ga dan links
- Ga rechtdoor op het volgend kruispunt en sla rechtsaf aan het daaropvolgende kruispunt (ter hoogte van KBC) in de Ommegangstraat
- Ga voor de brandweerkazerne naar links richting park/achterkant oud-gemeentehuis
- Ga bij het binnenkomen van het park onmiddellijk rechts op het paadje in tegenwijzerzin rond het park (houd hierbij uiterst rechts tot tegen de nieuwe school/ex-Feesthal) tot aan het volgende kruispunt
- Ga rechtdoor via de garageweg (speelpleintje links laten liggen) tot op het einde (Kouterstraat)
- Ga daar naar rechts in de H. Conciënsestraat en wandel tot het einde
- Sla vervolgens links af in de Hugo Verrieststraat en ga dan onmiddellijk rechts af door de Ierlandlaan
- Ga ter hoogte van de Oostenrijklaan naar links tot op de Oude spoorweg Zwevegem-Moen
- Ga op de spoorweg naar links tot je terug aan de Hugo Verrieststraat arriveert
- Nu kan je kiezen:
 - Korte route (groen): blijf de spoorweg volgen tot aan de Otegemstraat (deels kasseien!) en sla rechtsaf om dan aan het eerstvolgend kruispunt links af te slaan naar de Blokkellestraat
 - Volledige route: sla rechtsaf, wandel tot aan het volgend T-kruispunt en sla rechts af in de Blokkellestraat

- Neem de poort juist over de zitbank aan de linkerkant en wandel links richting Transfo
- Volg het pad tot aan de kruising, ga dan schuin rechts en volg de kasseien richting Conciërgerie Transfo rechtdoor richting kanaal
- Wandel door de Transfo-site en langs de hindernispiste omhoog tot aan het Kanaal Bossuit-Kortrijk
- Aan de waterkant wandel je naar links richting de brug
- Ga onder de brug door aan de linkerkant via het hellend vlak en draai 180° naar links
- Ga terug onder de brug en sla rechts af op het rood pad
- Ga ter hoogte van het zebrapad de Otegemstraat over en volg deze straat tot aan het volgende kruispunt
- Sla rechts af ter hoogte van de or de Blokkellestraat
- Ga op het volgende kruispunt rechtdoor en neem de eerste straat links richting parking Gemeentepunt
- Sla dan rechts af richting gemeentehuis en wandel voorbij het Gemeentepunt
- Wandel voorbij de hoofdingang van het Gemeentepunt en ga aan de achterkant van het gebouw (Politie) links (m.a.w. draai half rond het Gemeentepunt)
- Ga vervolgens rechts weg van het gemeentehuis richting voetbalvelden
- Ga over het brugje van de Sportpunt vijvers en wandel links aan de rechterkant van de vijvers naar het Guldensporenpad richting Sportpunt
- Ga op het Guldensporenpad naar rechts tot over het hondenterrein (ter hoogte van de trappen DB Schenker) en sla vervolgens links het wegeltje in naar de Harelbeekstraat
- Wandel op het einde links op het dichtste voetpad en draai aan het volgende kruispunt (Pizza Garden) links de Bekaertstraat in richting bibliotheek en Sportpunt (eindbestemming)



Gemeentepunt?



Duiktank Transfo-site

